

Amtsblatt des Landkreises Passau

Nummer 2021-54

Ausgabe: 07.07.2021

Inhaltsverzeichnis

1. Sparbuch-Aufgebot
*Herr und Frau Heimann
2. Bekanntmachung der Zweckvereinbarung zwischen den Stadtwerken
Vilshofen KU, der Stadt Vilshofen an der Donau und der Gemeinde
Aldersbach auf dem Gebiet der Abwasserbeseitigung



Sparbuch - Aufgebot

Der Inhaber der verloren gegangenen Sparurkunde der Sparkasse Passau,
Geschäftsstelle Pocking, lautend auf

Herrn und Frau
Viktor Heimann
Helene Heimann
Albrecht-Dürer-Str. 5
94060 Pocking
Sparkonto Nr. 3511424701

hat binnen drei Monaten seine Rechte unter Vorlage der Sparurkunde anzumelden. Nach Ablauf der Frist wird die Sparurkunde für kraftlos erklärt.

Passau, 05.07.2021

Sparkasse Passau

Paul Priermeier
(Gebietsdirektor)

Landratsamt Passau

Az.: 31-02 Apl. Nr. 0561 (Nr. 100)

Vollzug des Gesetzes über die kommunale Zusammenarbeit (KommZG);
Genehmigung der Zweckvereinbarung zwischen den Stadtwerken Vilshofen KU, der Stadt Vilshofen an der Donau und der Gemeinde Aldersbach über die Abwasserbeseitigung im Ortsteil Adenberg der Gemeinde Aldersbach

Die von den Stadtwerken Vilshofen KU am 17.06.2021, der Stadt Vilshofen an der Donau am 18.03.2021 und der Gemeinde Aldersbach am 17.02.2021 beschlossene Zweckvereinbarung wurde mit Schreiben vom 02.07.2021 durch das Landratsamt Passau als Aufsichtsbehörde gemäß Art. 12 Abs. 2 KommZG rechtsaufsichtlich genehmigt. Hiermit erfolgt die gemäß Art. 13 Abs. 1 KommZG erforderliche Bekanntmachung im Amtsblatt des Landkreises Passau.

Passau, 02.07.2021
Landratsamt Passau



Stockinger
Reg.Amtsärztin

Vereinbarung im Bereich der Abwasserbeseitigung

Zwischen

**dem Kommunalunternehmen Stadtwerke Vilshofen KU,
Anstalt des öffentlichen Rechts,
vertreten durch den 1. Vorstand, Herrn Karl Eibl**

und

**der Stadt Vilshofen an der Donau,
vertreten durch den 1. Bürgermeister,
Herrn Florian Gams,**

Und

**der Gemeinde Aldersbach,
vertreten durch den 1. Bürgermeister,
Herrn Harald Mayrhofer,**

wird gemäß den Art. 7 ff. des Gesetzes über die kommunale Zusammenarbeit (KommZG) nachfolgende Abwasserzweckvereinbarung geschlossen.

§ 1

Vertragsgegenstand

Die Stadtwerke Vilshofen KU und die Gemeinde Aldersbach betreiben und unterhalten öffentliche Entwässerungseinrichtungen zu dem Zweck, das in ihrem Entsorgungsgebiet anfallende Abwasser der angeschlossenen Einwohner zu entsorgen und erfüllen damit die gemeindliche Pflichtaufgabe des eigenen Wirkungskreises (vgl. Art. 41 b Abs. 1 BayWG).

§ 2

Aufgabenübertragung

Die Gemeinde Aldersbach ist aus geographischen Gründen nicht in der Lage, den Ortsteil Adenberg in die eigene Entwässerungseinrichtung einzubeziehen.

Sie überträgt daher die Abwasserentsorgung des Gemeindeteils Adenberg für die Flurnummern 636, 636/3, 636/4, 639, 642/1, 644, 663 und jeweils eine Teilfläche aus den Flurnummern 622, 632/6, 636/1, 636/2, 639/1, 640, 642, 643/1, 664, Gemarkung Aldersbach, der Stadtwerke Vilshofen KU.

Der Geltungsbereich ist im beigefügten Lageplan vom 03.02.2021 gekennzeichnet (rote Umrahmung). Der Lageplan ist wesentlicher Bestandteil dieser Vereinbarung.

Die Gemeinde Aldersbach gestattet der Stadtwerke Vilshofen KU die unentgeltliche Nutzung der öffentlichen Straßen und Wege zum Zweck der Errichtung und des Betriebes von Entwässerungseinrichtungen im Geltungsbereich des genannten Ortsteils.

§ 3

Befugnisübertragung

Die Gemeinde Aldersbach überträgt der Stadtwerke Vilshofen KU die Befugnis, die Mitbenutzung der Entwässerungseinrichtung durch eine auch für den Ortsteil Adenberg gültige Satzung zu regeln und alle zu

ihrer Durchführung erforderlichen Maßnahmen wie im eigenen Gebiet zu treffen.

§ 4

Geltendes Recht

Im Gebiet der Stadt Vilshofen gelten derzeit folgende einschlägige Satzungen:

1. Satzung für die öffentliche Entwässerungseinrichtung (EWS) des Kommunalunternehmens Stadtwerke Vilshofen KU, Anstalt des öffentlichen Rechts (SWV KU) vom 19.12.2012 geändert am 26.11.2015.
2. Beitrags- und Gebührensatzung zur Entwässerungssatzung (BGS-EWS) des Kommunalunternehmens Stadtwerke Vilshofen KU, Anstalt des öffentlichen Rechts (SWV KU) vom 19.12.2012 geändert am 26.11.2015 und 20.11.2019.

Die Satzungen treten mit dem Wirksamwerden dieser Vereinbarung im Vereinbarungsgebiet in Kraft.

Die vorgenannten Satzungen in der jeweils geltenden Fassung können auf der Internetseite der Stadtwerke Vilshofen KU unter www.stadtwerke-vilshofen.de eingesehen werden.

Soweit diese Vereinbarung keine ausdrückliche Regelung enthält, gelten die Vorschriften des Gesetzes über die Kommunale Zusammenarbeit in der jeweils geltenden Fassung.

§ 5

Eigentumsverhältnisse

Eigentümerin der Entwässerungseinrichtung in Adenberg sind die Stadtwerke Vilshofen KU oder deren Rechtsnachfolger.

§ 6

Streitigkeiten

Für Streitigkeiten der in Art. 51 KommZG bezeichneten Art ist die Aufsichtsbehörde zur Schlichtung aufzurufen.

§ 7

Geltungsdauer, Kündigung, Aufhebung

1. Unbeschadet der außerordentlichen Kündigung nach Art. 14 Abs. 3 KommZG gilt diese Vereinbarung vom Tage des Inkrafttretens an für die Dauer von 20 Jahren. Die Geltungsdauer verlängert sich jeweils um 2 Jahre, wenn keine Kündigung erfolgt.
2. Die Kündigung muss schriftlich erfolgen und dem Partner der Vereinbarung spätestens ein Jahr vor Ablauf der Gültigkeitsdauer zugestellt sein. Jeweils der kündigende Partner ist verpflichtet, die nach Art. 14 Abs. 2 KommZG vorgeschriebene Genehmigung beim Landratsamt Passau zu beantragen.

§ 8

Zuwiderhandlungen

Die Gemeinde Aldersbach ist verpflichtet, bei der Ausfindigmachung von zuwiderhandelnden Anschlussnehmern die Stadtwerke Vilshofen KU mit allen zur Verfügung stehenden Mittel zu unterstützen, soweit die Stadtwerke Vilshofen KU beim Vollzug der Satzung auf die Mithilfe der Gemeinde Aldersbach angewiesen ist. Dies gilt insbesondere bei der Ermittlung und Übermittlung beitragsrelevanter Tatbestände.

§ 9

Aufsichtsrechtliche Genehmigung

Der Erlass, die Änderung und Aufhebung dieser Zweckvereinbarung bedürfen der Schriftform und der Genehmigung des Landratsamtes.

§ 10

Inkrafttreten

Diese Zweckvereinbarung tritt am Tage nach der amtlichen Bekanntmachung durch die Aufsichtsbehörde im Amtsblatt des Landkreises Passau in Kraft.

Gleichzeitig wird die Zweckvereinbarung vom 14.06/17.06.2004 zwischen der Stadt Vilshofen an der Donau und der Gemeinde Aldersbach aufgehoben.

Vilshofen, den 18.06.21.....

Aldersbach, den 19.02.21

gez.

gez.

gez.

Stadtwerke Vilshofen KU
Karl Eibl
1. Vorstand

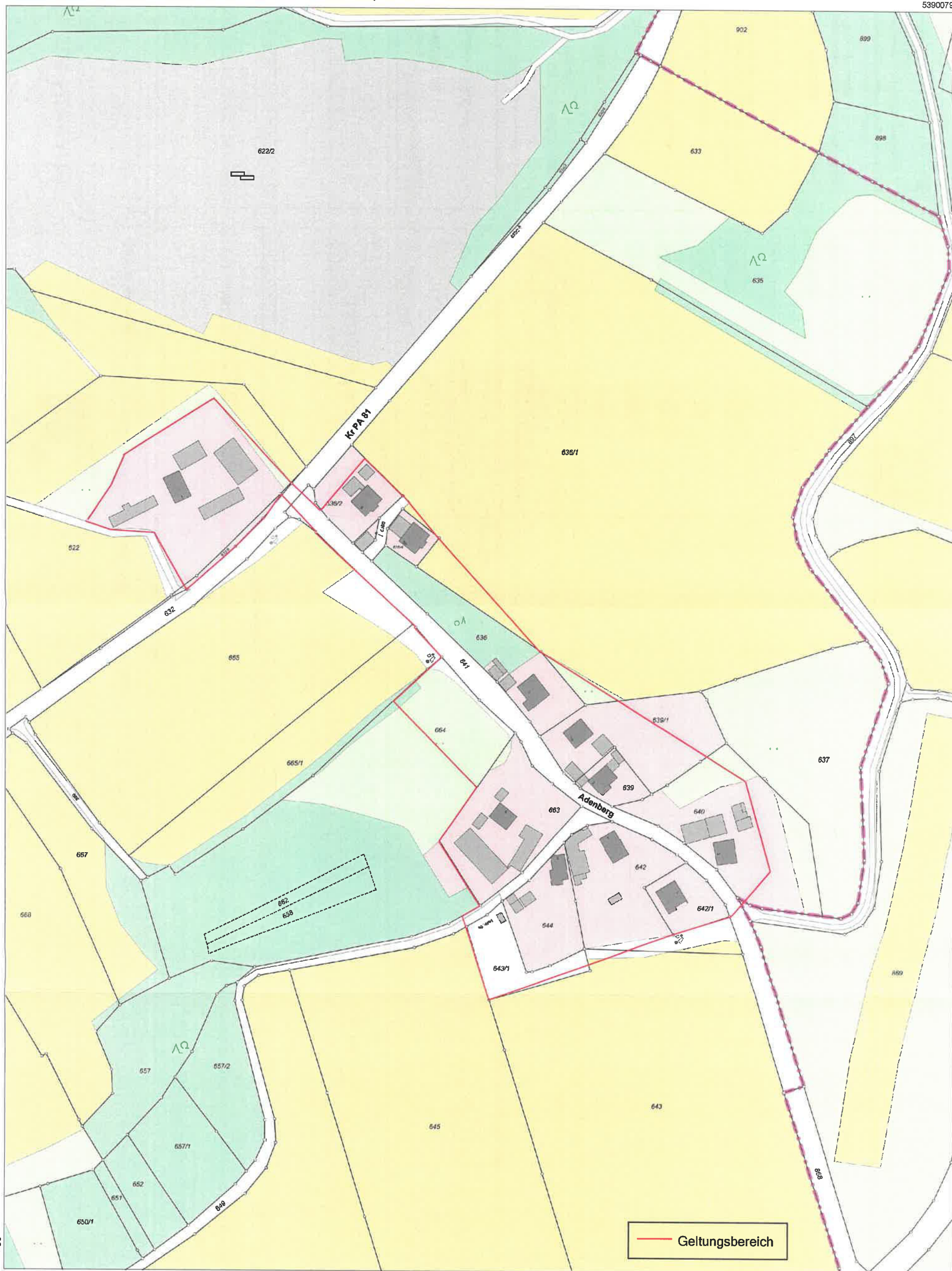
Stadt Vilshofen a. d. Donau
Florian Gams
1. Bürgermeister

Gemeinde Aldersbach
Harald Mayrhofer
1. Bürgermeister



Flurstück: 636
Gemarkung: Aldersbach

Gemeinde: Aldersbach
Landkreis: Passau
Bezirk: Niederbayern



5389393

Maßstab 1:2000 0 10 30 60 Meter

Vervielfältigung nur in analoger Form für den eigenen Gebrauch.
Zur Maßentnahme nur bedingt geeignet.

5390079

32804088





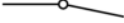


32803574

Geltungsbereich

Legende zur Flurkarte



Flurstück

-  Flurstücksgrenze
-  Flurstücksnummer
-  Zusammengehörende Flurstücksteile
-  Nicht festgestellte Flurstücksgrenze
-  Abgemarkter Grenzpunkt
-  Grenzpunkt ohne Abmarkung
-  Grenzpunkt, Abmarkung nach Quellenlage nicht zu spezifizieren





















Gebietsgrenze

-  Grenze der Gemarkung
-  Grenze der Gemeinde
-  Grenze des Landkreises
-  Grenze der kreisfreien Stadt






Gesetzliche Festlegung

-  Bodenordnungsverfahren

Tatsächliche Nutzung

| | | | |
|--|--|---|--|
|  | Wohnbaufläche, Fläche gemischter Nutzung Fläche besonderer funktionaler Prägung |  | Industrie- und Gewerbefläche |
|  | Sport-, Freizeit- und Erholungsfläche Friedhof |  | Landwirtschaft Ackerland |
|  | Landwirtschaft Grünland |  | Straßenverkehr, Weg, Bahnverkehr, Schiffsverkehr, Platz |
|  | Wald |  | Gehölz |
|  | Fließgewässer |  | Stehendes Gewässer |
|  | Unkultivierte Fläche |  | Hafenbecken |
|  | Sumpf |  | Moor |
|  | Spielplatz / Bolzplatz |  | Wildpark |
|  | Flugverkehr / Segelfluggelände |  | Parkplatz |
|  | Campingplatz |  | Park |

Gebäude

-  Wohngebäude
-  Gebäude für Wirtschaft oder Gewerbe
-  Umspannstation
-  Gebäude für öffentliche Zwecke
-  Gebäude mit Hausnummer

Lagebezeichnung mit Hausnummer;
Gebäude im Kataster noch nicht erfasst,
bzw. noch nicht gebaut

HsNr. 20

Geodätische Grundlage

Amtliches Lagereferenzsystem ist das weltweite **Universale Transversale Mercator-System – UTM**

Bezugssystem ist ETRS89; Bezugsellipsoid: GR580 mit 6° - Meridianstreifen; Bayern liegt in den Zonen 32 und 33; 32689699,83 (E) Rechtswert in Metern mit führender Zonenangabe

5338331,78 (N) Hochwert in Metern (Abstand vom Äquator)

Hinweis

Unsere ausführliche Legende finden Sie unter <https://www.geodaten.bayern.de/flurkarte/legende.pdf>

oder schnell und einfach mit unserem QR-Code.

Ein Service der Bayerischen Vermessungsverwaltung.

