

MARKT WEGSCHEID

Satzung über die Festlegung der Grenzen des im Zusammenhang bebauten Ortsteiles Thurnreuth des Marktes Wegscheid

Aufgrund des § 34 Abs. 4 Satz 1 Ziffer 1 des Baugesetzbuches-BauGB- i.d.F. der Bekanntmachung vom 11.12.1986 (BGBl 1 Seite 2191) i.V.m. Art. 23 der Gemeindeordnung für den Freistaat Bayern - GO - i.d.F. vom 05.12.1973 (GVBl S. 599) erläßt der Markt Wegscheid folgende Satzung über die Festlegung der Grenzen des im Zusammenhang bebauten Ortsteiles Thurnreuth des Marktes Wegscheid:

§ 1

Die Grenzen des im Zusammenhang bebauten Ortsteiles Thurnreuth des Marktes Wegscheid werden gemäß den im beigefügten Lageplan ersichtlichen Darstellungen festgelegt. Der Lageplan ist Bestandteil dieser Satzung.

§ 2


Innerhalb der in § 1 festgelegten Grenzen richtet sich die planungsrechtliche Zulässigkeit von Vorhaben (§ 29 BauGB) nach § 34 BauGB. Soweit für ein Gebiet des gemäß § 1 festgelegten Innenbereichs eine rechtsverbindliche Bauleitplanung vorliegt oder nach Inkrafttreten dieser Satzung ein Bebauungsplan aufgestellt wird, richtet sich die planungsrechtliche Zulässigkeit von Vorhaben nach § 30 BauGB.

§ 3

Diese Satzung tritt eine Woche nach ihrer Bekanntmachung in Kraft.

MARKT WEGSCHEID

Wegscheid, den **-5. OKT. 1990**


Max Binder
1. Bürgermeister



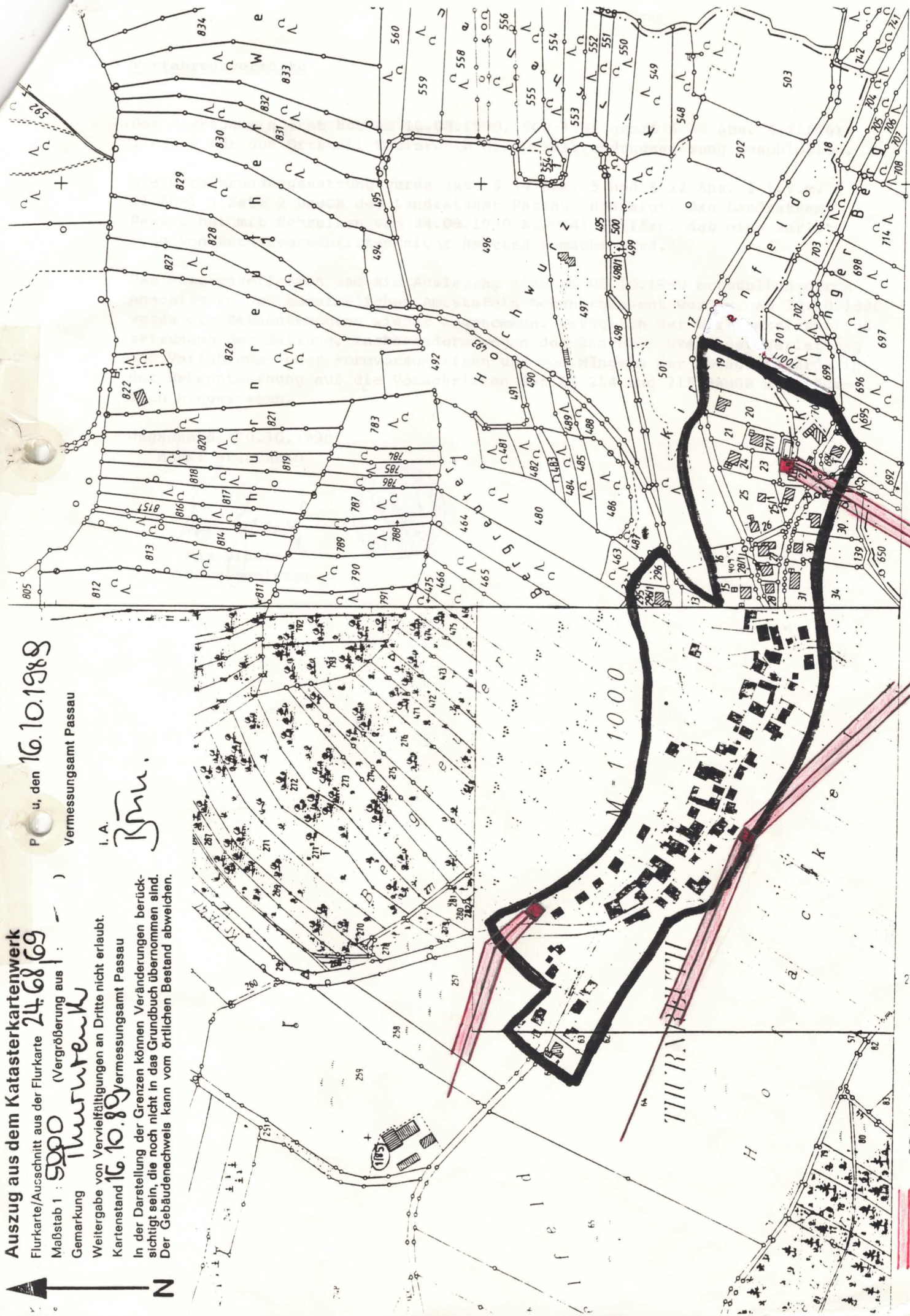




Auszug aus dem Katasterkartenwerk
 Flurkarte/Ausschnitt aus der Flurkarte **24.68.69**
 Maßstab 1 : **5000** (Vergrößerung aus **1:10000**)
 Gemarkung **Thurnau**

P.O. u. den **16.10.1988**
 Vermessungsamt Passau

Weitergabe von Vervielfältigungen an Dritte nicht erlaubt.
 Kartenstand **16.10.89** Vermessungsamt Passau
 In der Darstellung der Grenzen können Veränderungen berücksichtigt sein, die noch nicht in das Grundbuch übernommen sind.
 Der Gebäudenachweis kann vom örtlichen Bestand abweichen.

I. A.
Bsh.



 = 20-kV-Leitung bestehend
 = Trafostation bestehend