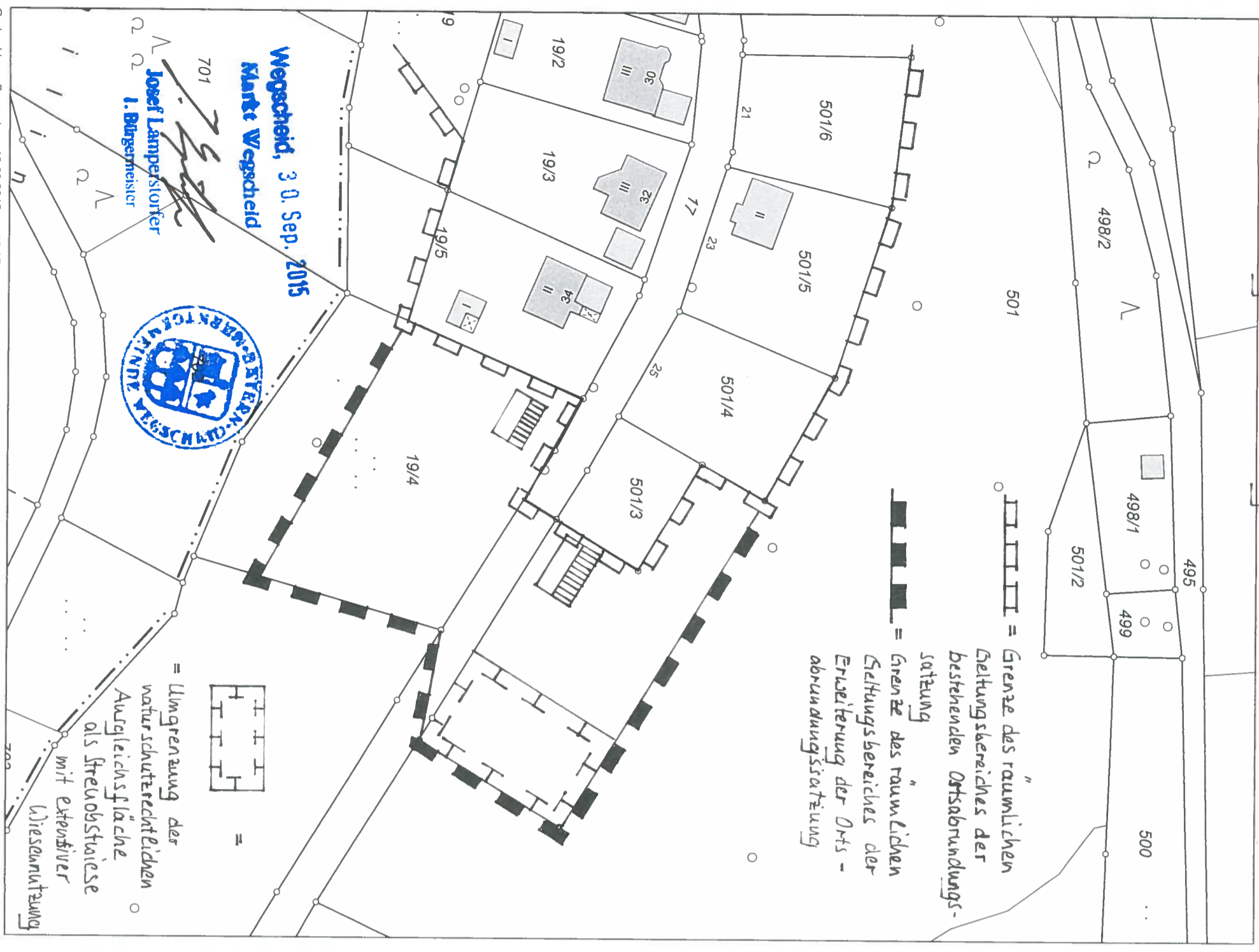
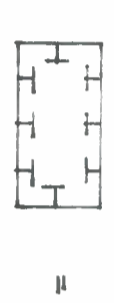


# Anderung Ortsabgrenzung Thurnreuth



○ = Grenze des räumlichen Geltungsbereiches der bestehenden Ortsabgrenzung  
 ○ = Grenze des räumlichen Geltungsbereiches der Erweiterung der Ortsabgrenzung



= Umgrenzung der naturschutzrechtlichen Ausgleichsfläche als Streuobstweide mit extensiver Wiesennutzung

**Wegscheid, 3.0. Sep. 2015**  
**Klart Wegscheid**

Josef Lampenstorfer  
 1. Bürgermeister



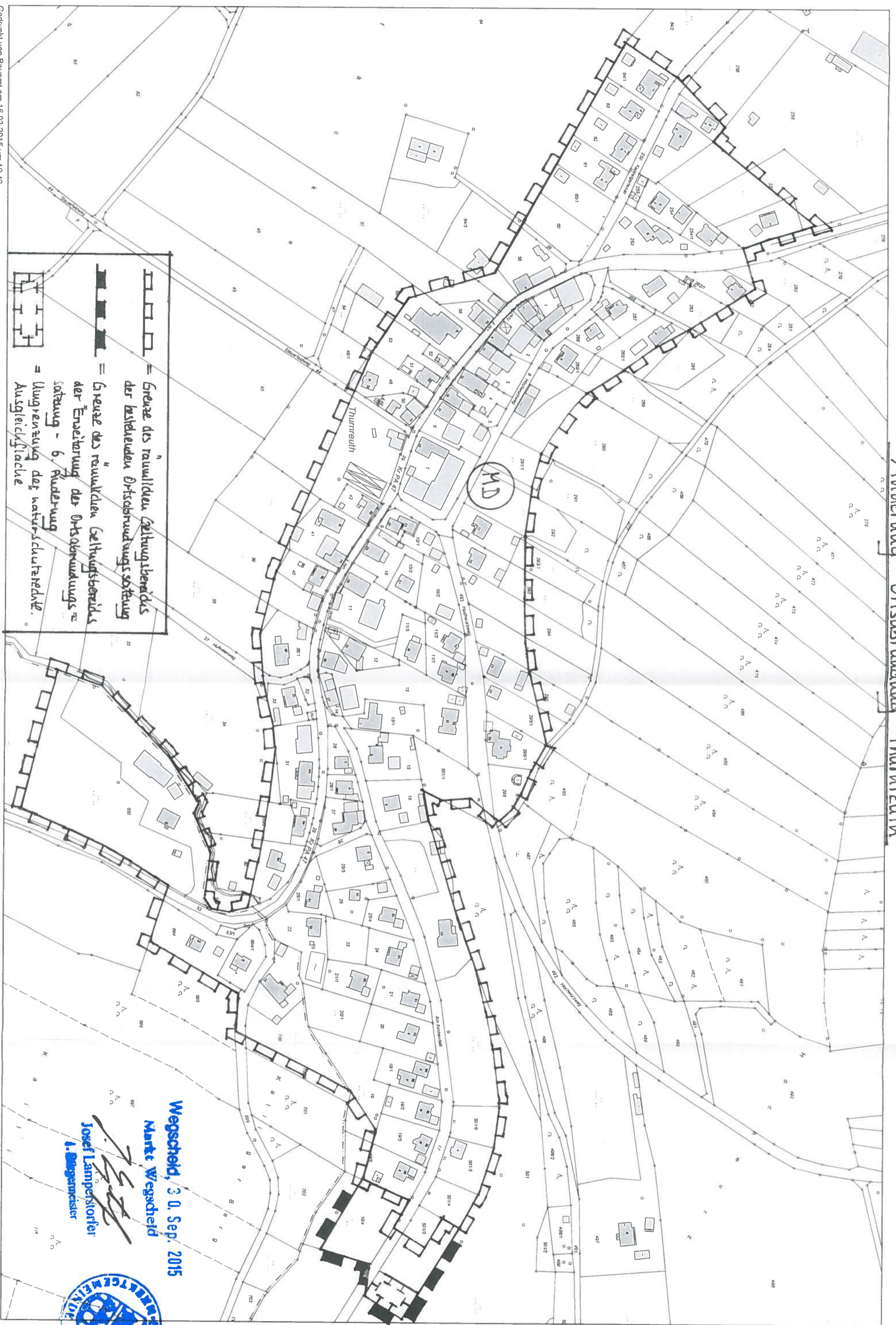
Gedruckt von Bauamt am 16.03.2015 um 10:37

W<sup>2</sup>GEOportal



Entwurfsverfasser: Moser Thomas, Hochhausweg 29, 94110 Wegscheid

Anderung Ortsabgrenzung Thurnreuth



— = Grenze des räumlichen Geltungsbereichs der bestehenden Ortsabgrenzungssatzung  
— = Grenze des räumlichen Geltungsbereichs der Erweiterung der Ortsabgrenzungssatzung - 6. Änderung  
= Umgrenzung der tatsächlichen Ausdehnung der Ausdehnung

Wegscheid, 3.0. Sep. 2015

Marko Wegscheid

Josef Lampenstorfer  
1. Bürgermeister



Entwurfsvorlasser:

Moser Thomas  
Hochwurweg 29  
94410 Wegscheid

