


zum Bebauungsplan "Oberfeldstraße"

Begründung

Nachdem der Eigentümer von Parzelle Nr. 13, Teilfläche aus Fl.Nr. 494 (Finstermeier), darauf angewiesen ist mit seiner Abwasserhausanschlußleitung bis zum Kanalschacht (S 32) quer über die Parzelle Nr. 8, Fl.Nr. 494/9 (Anthofer), aus Gründen des Gefälles zu gehen, wird durch diesen Kanalstrang die bisherige Baugrenze im Süden wesentlich eingeschränkt, sodaß die Baugrenze nach Norden verschoben werden muß. Dadurch ist eine vereinfachte Änderung des Bebauungsplanes erforderlich.

Ortenburg, 16.07.1997




R.Hoenicka
1. Bürgermeister

Die betroffenen und benachbarten Grundstückseigentümer stimmen der vereinfachten Änderung auf Parzelle Nr. 8 (Fl.Nr. 494/9) gemäß § 13 BauGB zu.

Parzellenummer, Flurnummer
Eigentümer, Anschrift

Unterschrift

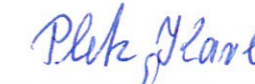
7, 494/8
Kloster Klaus Günther u. Rosina Maria
Wallbergstr. 3
85354 Freising




---, 494; 13, 494 Teilfläche
Finstermeier Georg
Unteriglbach, Am Steinfeld 22
94496 Ortenburg



---, 497
Wasserbeschaffungsverband Unteriglbach
Vorstand Pletz Karl
Unteriglbach, Wolfachauer Ring 33
94496 Ortenburg




9, 494/10
Ehmer Rolf u. Inge
Unteriglbach, Oberfeldstr. 22
94496 Ortenburg


Satzungs- und Bekanntmachungsvermerk

Der Grundstücks- und Bauausschuß hat in seiner Sitzung am **09.09.97** die Änderung des Bebauungsplanes "Oberfeldstraße" in Form des Deckblattes Nr. 4 nach Zustimmung der Beteiligten im vereinfachten Verfahren gemäß § 13 BauGB einschließlich Begründung als Satzung beschlossen. Die ortsübliche Bekanntmachung dieser Änderungssatzung erfolgte am **10.09.97**.

Ortenburg, **10.09.97**
Markt Ortenburg



R.Hoenicka
1. Bürgermeister

