

DECKBLATT NR. 17


BEBAUUNGSPLAN
KELLERFELD

GEMEINDE: NEUHAUS A. INN
LANDKREIS: PASSAU
REGIERUNGSBEZIRK: NIEDERBAYERN

1. Auslegung

Das Deckblatt Nr. 17 vom 15.06.84 mit Begründung wurde gemäß § 2 a Abs. 6 BBauG vom 15.06.84... 20.07.84... öffentlich ausgelegt. Ort und Zeit der Auslegung wurden am 05.06.84... ortsüblich durch Anschlag an der Amtstafel bekannt gemacht.

Neuhaus a. Inn, den 05.06.84
1. Bürgermeister



2. Satzung

Die Gemeinde Neuhaus a. Inn hat mit Beschluß des Gemeinderates vom 23.07.84 das Deckblatt Nr. 17 gemäß § 10 BBauG und Art. 107 Abs. 4 BayBO als Satzung beschlossen.


Neuhaus a. Inn, den 06.08.84
2. Bürgermeister



3. Genehmigung

Die Regierung von Niederbayern/ das Landratsamt Passau hat das Deckblatt Nr. 17 mit Schreiben vom 30.1.85 Nr. Bb... 2... gem. § 11 BBauG (in Verbindung mit § 1 der Verordnung vom 23.10.68 in der Fassung vom 25.11.69) genehmigt.

Passau, den 31. Jan. 1985



4. Auslegung nach der Genehmigung

Das genehmigte Deckblatt wurde mit Begründung ab... gemäß § 12 Abs. 1 BBauG öffentlich ausgelegt. Die Genehmigung und die Auslegung sind am... ortsüblich durch Anschlag bekannt gemacht worden. Das Deckblatt ist damit nach § 12 Satz 3 BBauG rechtsverbindlich.

Neuhaus a. Inn, den
1. Bürgermeister

Ingenieurbüro
Hermann Dietl Dipl. Ing. (FH)
Kellerfeldstraße 26
8399 Vornbach a. Inn Tel. 08503/437


Vornbach a. Inn, den 15.06.84

Hietl



M = 1:1000

ZEICHENERKLÄRUNG FÜR PLANL. FESTSETZUNGEN



Grenze des räumlichen Geltungsbereiches
des bestehenden Bebauungsplanes Kellerfeld



Grenze des räumlichen Geltungsbereiches
für den Änderungs- und Erweiterungsbereich



Straßenverkehrsfläche




Stellplätze



Flächen für Garagenzufahrt in Pfeilrichtung



Baugrenze



Erdgeschoß und Untergeschoß, sowie
Dachausbau als Höchstgrenze



Zu pflanzende Baum- oder Strauchgruppen

