


Gde. Rat.
11.6.79
2
Inn, 2.5.80
Bürgermeister

SCHNELLECAMMER

VERÄNDERT MIT GDE. RATS BESCHL.
VOM 11. SEPT. 1973.
DECKBLATT NR. 1



Entwurf Deckblatt - Nr. 6 Bebauungsplan Mautnerfeld

Gemeinde Neuburg am Inn
Landkreis Passau

Zeichnerischer Teil des
Deckblattes M 1/1000

Gez.: 07.07.2003

Matthias Hupp • Architekt, Dipl. Ing.
An der Würm 28 • 81247 München
Tel / Fax 089 / 89162020

**Entwurf
Deckblatt Nr.6**

**Bebauungsplan ' Mautnerfeld '
Gemeinde Neuburg am Inn, Landkreis Passau**

Die Festsetzungen durch Planzeichen des seit dem 29.09.1972 rechtsverbindlichen Bebauungsplanes werden wie folgt ergänzt :

FESTSETZUNGEN DURCH PLANZEICHEN

- 1) Zu Ziffer 3. Bauweise

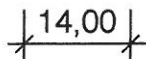


Baulinie

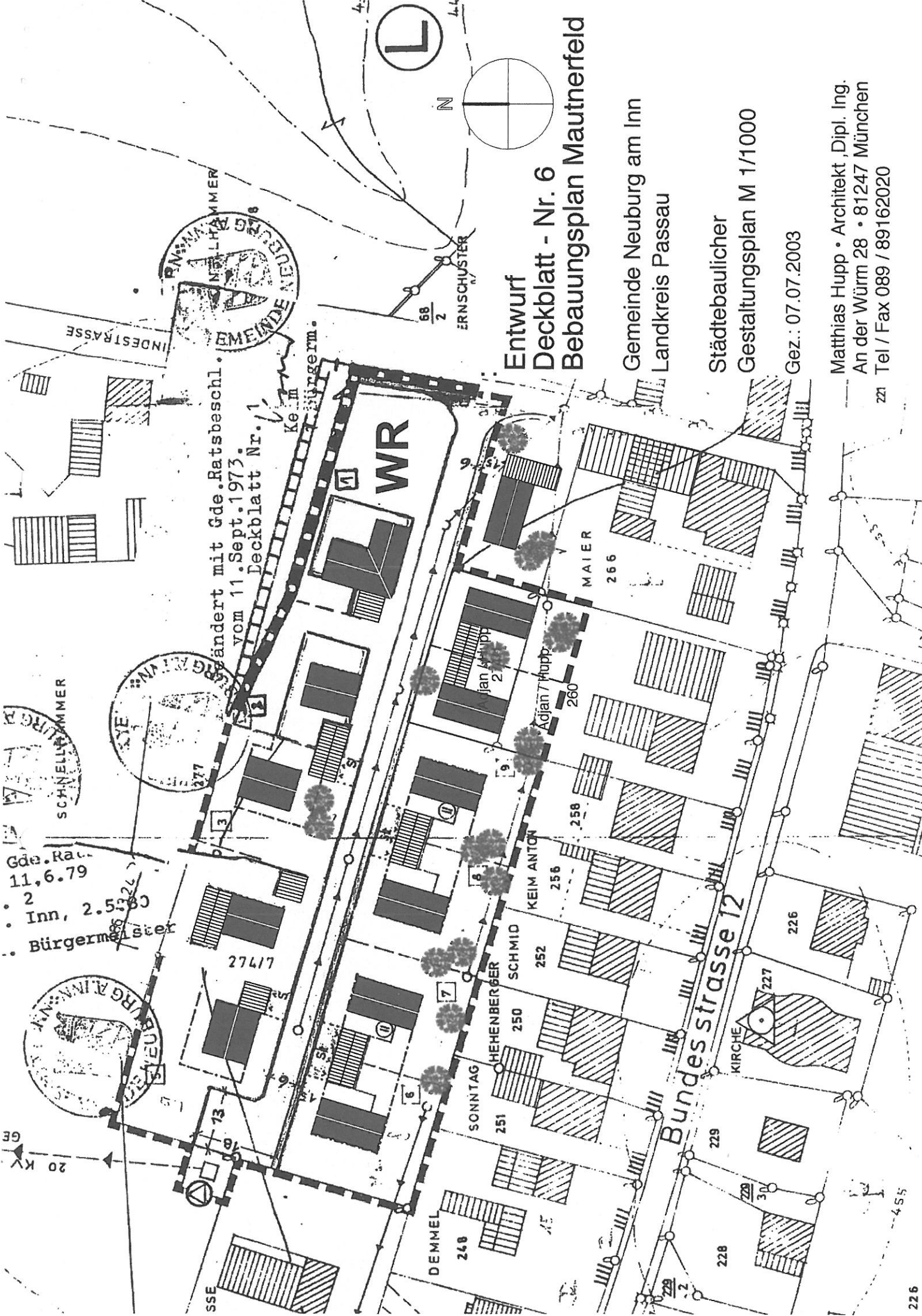
- 2) Zu Ziffer 13. Sonstige Darstellungen und Festsetzungen



Aufzuhebende Grenze des räumlichen Geltungsbereiches des Bebauungsplanes



Festsetzende Maßzahl in Metern,
z.B. 14,0 m



Gde. Rat.
11.6.79
• 2
• Inn, 2.5380
• Bürgermeister

...ändert mit Gde.Ratsbeschl.
vom 11.Sept.1973.
Deckblatt Nr. 1

Entwurf Deckblatt - Nr. 6 Bebauungsplan Mautnerfeld

Gemeinde Neuburg am Inn
Landkreis Passau

Städtebaulicher
Gestaltungsplan M 1/1000

Gez.: 07.07.2003

Matthias Hupp • Architekt, Dipl. Ing.
An der Würm 28 • 81247 München
ztl / Tel / Fax 089 / 89162020