











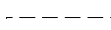
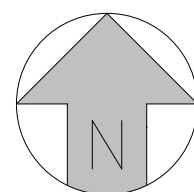




Zeichenerklärung

-  Entfallende Grenze des Geltungsbereichs
-  Bestehende Grenze des Geltungsbereichs
-  Erweiterte Grenze des Geltungsbereichs
-  Baugrenze
-  bestehende Straßenverkehrsfläche
-  Private Hausgärten
-  Neue Baum-/Strauchpflanzung
-  Zufahrtsfläche zu Garagen (Lage frei wählbar)
-  Bestehende Gebäude
-  Bestehende Trafostation
-  Sprengbereich
-  Neue Grundstücksgrenze
-  Bestehende unterirdische Stromleitung der E.ON BayernAG



Deckblatt Nr. 12

zum Bebauungsplan
"Weiherreuth"

Maßstab M 1/1000

Datum Entwurf : 02.12.2011
 Änderung zur Auslegung: 19.03.2012
 Änderung zur Endausfertigung: 30.08.2012

Architekturbüro Feßl & Partner
 Kusserstr. 29 - 94051 Hauzenberg

