






OAS Nammering Nord

Lageplan, M = 1 : 5000
zur erweiterten Ortsabrundungssatzung
für den Ortskern Nammering

-  bestehende Baugebiete (WA)
-  Geltungsbereich der erweiterten Ortsabrundungssatzung
-  Norden
-  gegenüber dem 1. Entwurf der Satzung zusätzlich einbezogene Flächen
-  Parkplätze

