

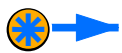
Regionale Tourismusverflechtungen und Sichtbeziehungen

Projektbezogene Sichtbeziehungen in der Landschaft

Sichtbeziehungen Nahbereich



Sichtbeziehungen Fernbereich



Rad- und Wanderwege


Überregionale Touren



Regionale Touren





MASSSTAB - 1:25.000



Der Inhalt dieser Zeichnung ist geistiges Eigentum des Planerstellers. Die Zeichnung ist dem Empfänger nur zum persönlichen Gebrauch anvertraut. Ohne unsere schriftliche Bewilligung darf sie weder vervielfältigt noch dritten Personen zugänglich gemacht werden. Zuwiderhandeln wird von uns gerichtlich verfolgt.


The content of this drawing is copyright property of the designer. The drawing was handed over to the receiver for personal use only and without our written permission it must not be reproduced or made available to any third parties. Any infringement will be prosecuted.

30.08.2021		30.08.2021	
Datum	Unterschrift Entwurfsverfasser	Datum	Unterschrift Vorhabensträger

J			
I			
H			
G			
F			
E	30.08.2021	Reith	Einarbeitung Änderung technische Planung vom 22.10.2020 und Aktualisierung TK
D	16.12.2011	Steinhuber	Einarbeitung Änderung technische Planung vom 15.12.2011, ZL-Fläche 3
C	14.12.2011	Steinhuber	Einarbeitung Änderung technische Planung vom 14.12.2011, ZL-Fläche 3
B	24.11.2011	Steinhuber	Einarbeitung Änderung technische Planung vom 22.11.2011
A	29.07.2011	Weber	Einarbeitung Änderung technische Planung vom 01.07.2011
Änd.	Datum	Name	Bemerkungen

Projekt: ORGANISMENWANDERHILFE KW	Planart: GENEHMIGUNGSPLAN
-----------------------------------	---------------------------

ORGANISMANWANDERHILFE KW JOCHENSTEIN Ein Projekt der Donaukraftwerk Jochenstein AG		PLANERSTELLER: Landschaft + Plan • Passau Passauer Str. 21, D-94127 Neuburg a. Inn Tel: +49-08507-922053 Fax: +49-08507-922054 Mail: info@landschaftundplan-passau.de	
DKJ Innstraße 121 94036 Passau DEUTSCHLAND	Projektleitung Am Kraftwerk 2 94107 Untergriesbach DEUTSCHLAND		

	Datum	Name	
Gez:	23.04.2012	Weber	<p>Anlage 6 Regionale Tourismusverflechtungen und Sichtbeziehungen</p> 
Gepr:	23.04.2012	Hartmann	
Ges:	23.04.2012	Hartmann	
KKS-gepr:			
Freigabe			

Freigabe AHP Fachbereich:	Plangröße:	M: 1:10.000	CAD-Anwendung:	GSO:	GS1FO:
---------------------------	------------	-------------	----------------	------	--------

[illegible]