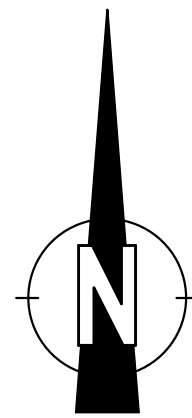
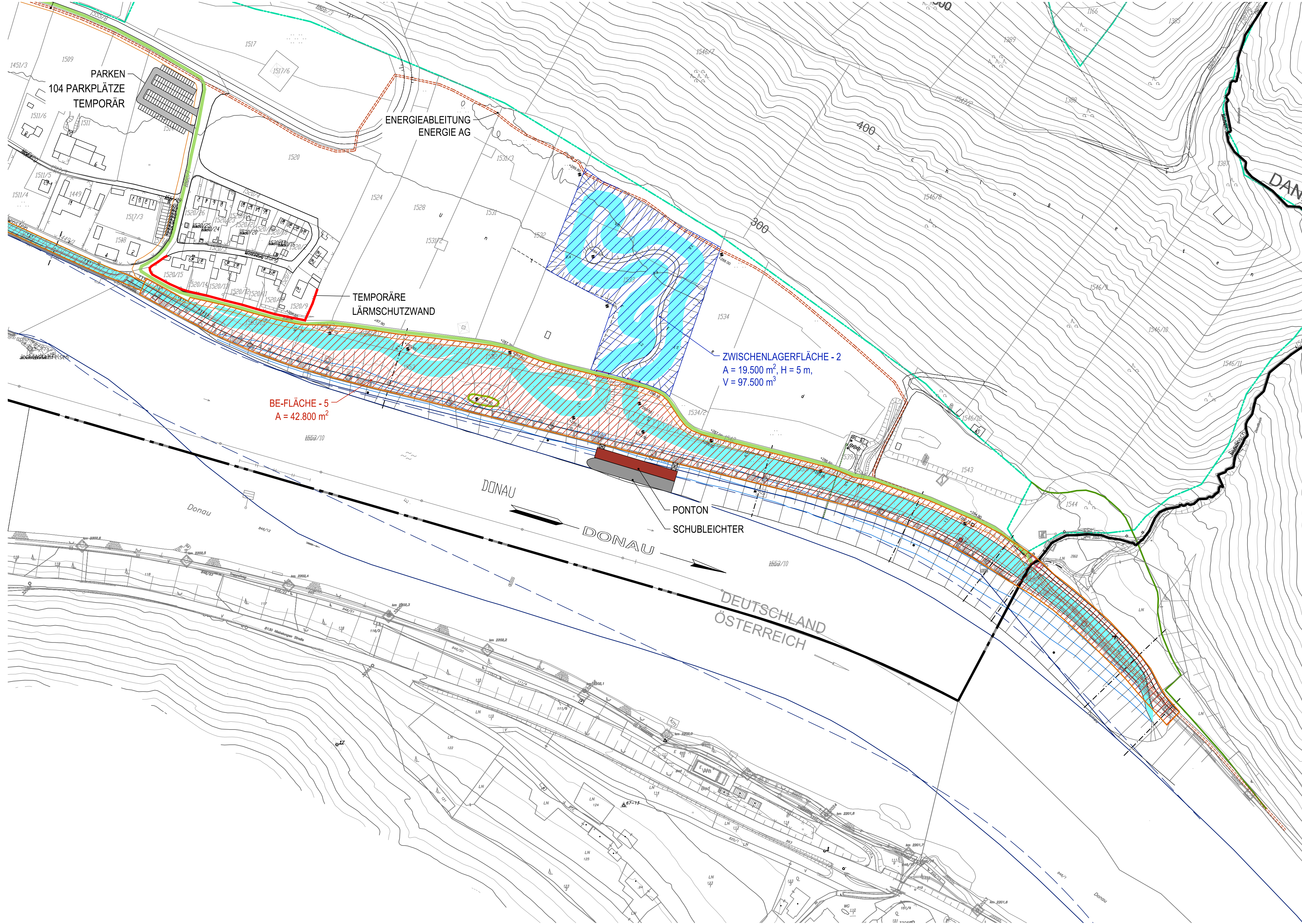







BAUSTELLENEINRICHTUNG UND ZWISCHENLAGERFLÄCHEN ÜBERSICHTSLAGEPLAN 2/2

M 1 : 2000



LEGENDE:

-  RADWEG BAUZEITLICH
 TEMPORÄRER RADWEG
 TEMPORÄRE VERLEGUNG PA51
 BE-FLÄCHE
 ZWISCHENLAGERFLÄCHE
 TEMPORÄRE LÄRMSCHUTZWAND

▲ H bzw. x[GK]

KOORDINATENSYSYTEM:

DHDN-GAUSS-KRÜGER
ZONE 4 (MITTELMERIDIAN 12°) R bzw. y[GK]

HÖHENSYSTEM:

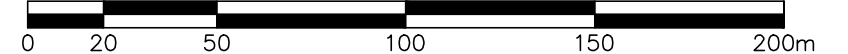
NN (NORMALNULL AMSTERDAM)
(ÜBER ADRIA = NN+34cm)

The content of this drawing is copyright property of the designer. The drawing was handed over to the receiver for personal use only and without our written permission it must not be reproduced or made available to any third parties. Any infringement will be prosecuted.

ZUGEHÖRIGE PLÄNE:

JES-A001-PERM1-A63019-01

MASSSTAB - 1:2000



PLANGRUNDLAGE: PÖYRY + RMD CONSULT

22.10.2020
Datum

Unterschrift Vorhabensträger

J			
I			
H			
G			
F			
E			
D			
C	20.08.2020	ZOIDL	PRÄZISIERUNG BAUABLAUFPLANUNG, ANPASSUNG PARKPLATZ
B	06.08.2012	GEBHART	BE-FLÄCHE, BRÜCKE VIII
A	07.11.2011	GEBHART	EINARBEITEN DER KOMMENTARE
A	29.09.2011	HERB	EINARBEITEN DER KOMMENTARE
Xnd.	Datum	Name	Bemerkungen



BAUSTELLENEINRICHTUNG
UND ZWISCHENLAGERFLÄCHEN
ÜBERSICHTSLAGEPLAN

Plangröße: A1	M: 1:2000	CAD-Anwendung:	GS0:	GS1F0:
---------------	-----------	----------------	------	--------

[illegible]