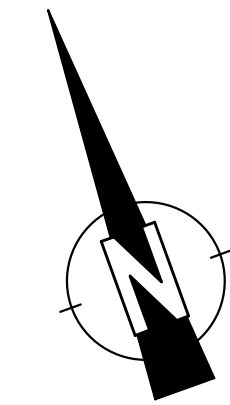


M 1 : 1000



▲ H bzw. x[GK]

COORDINATENSYSYTEM:

DHDN-GAUSS-KRÜGER
ZONE 4 (MITTELMERIDIAN 12°)

HÖHENSYSTEM:

NN (NORMALNULL AMSTERDAM)
(ÜBER ADRIA = NN+34cm)

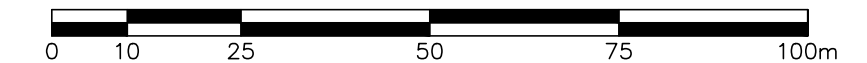
Der Inhalt dieser Zeichnung ist geistiges Eigentum des Planerstellers. Die Zeichnung ist dem Empfänger nur zum persönlichen Gebrauch anvertraut. Ohne unsere schriftliche Bewilligung darf sie weder vervielfältigt noch dritten Personen zugänglich gemacht werden. Zuwiderhandeln wird von uns gerichtlich verfolgt.

The content of this drawing is copyright property of the designer. The drawing was handed over to the receiver for personal use only and without our written permission it must not be reproduced or made available to any third parties. Any infringement will be prosecuted.

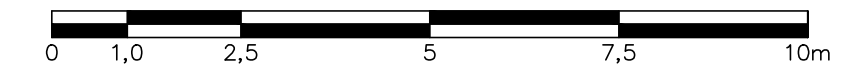
ZUGEHÖRIGE PLÄNE:

JES-A001-PERM1-A63002-01

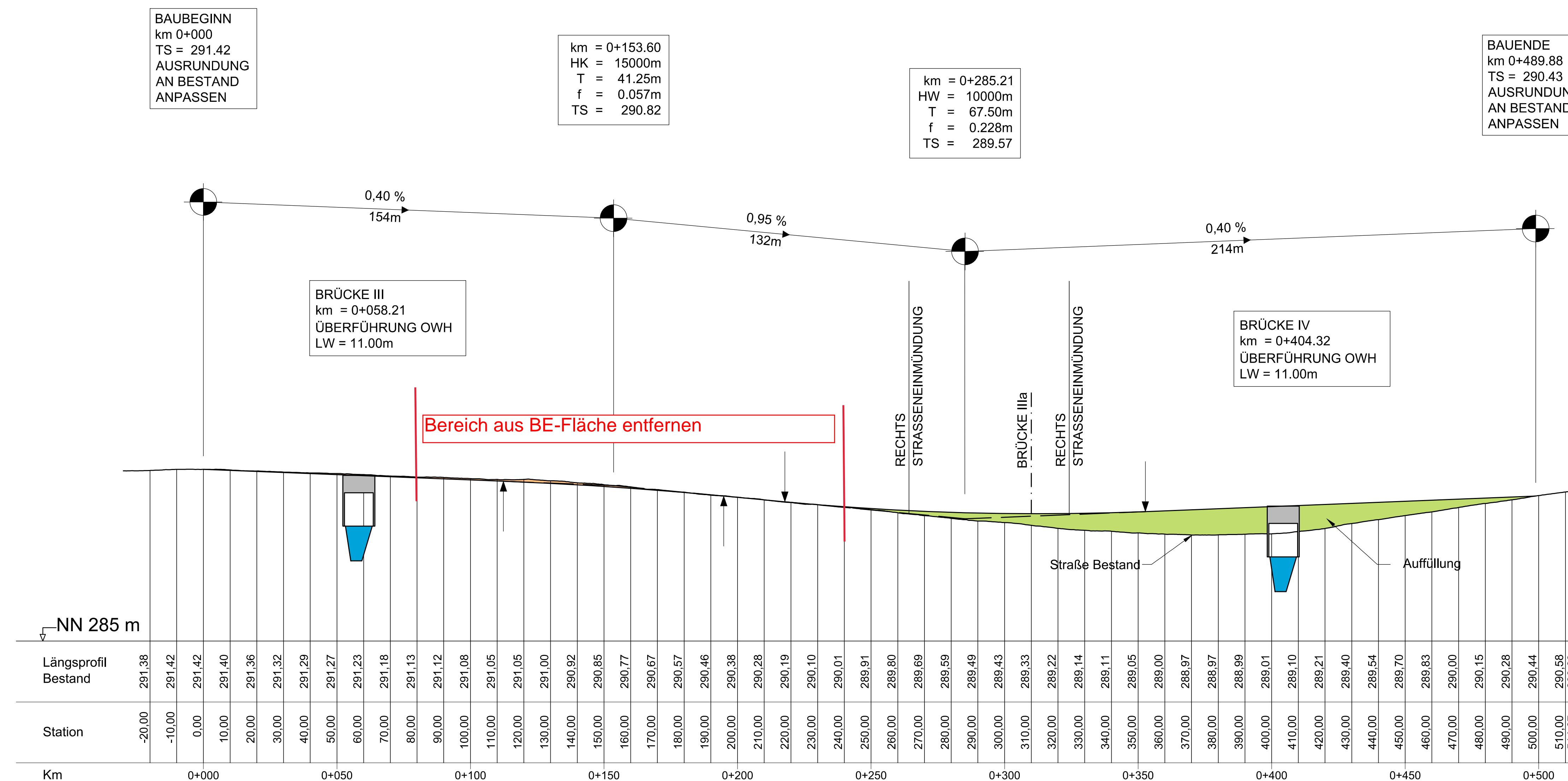
MASSSTAB - 1:1000





MASSSTAB - 1:100



M 1 : 1000/100



13.06.2013		13.06.2013	
Datum	Unterschrift Vorhabensträger	Datum	Unterschrift Vorhabensträger

J			
I			
H			
G			
F			
E			
D			

C	06.08.2012	GEBHART	BRÜCKE IIIa
B	07.11.2011	GEBHART	EINARBEITEN DER KOMMENTARE
A	29.09.2011	HERB	EINARBEITEN DER KOMMENTARE
Änd.	Datum	Name	Bemerkungen

Projekt: ORGANISMENWANDERHILFE KW JÖCHENSTEIN	Planart: GENEHMIGUNGSPLAN
---	---------------------------

ORGANISMENWANDERHILFE KW JOCHENSTEIN
Ein Projekt der Donaukraftwerk Jochenstein AG

DKJ Innstraße 121 94036 Passau DEUTSCHLAND	Projektleitung Am Kraftwerk 2 94107 Untergriesbach DEUTSCHLAND
---	---

Gez:	18.07.2011	HERB
------	------------	------

Gepr:	18.07.2011	DR.HOEPFFNER
Ges:	30.09.2011	DR. GÖHL
KKS-gepr:	13.08.2012	MAYR
Freigabe:	13.08.2012	MAYR

IN G	PÖYRY	Pöyry Energy GmbH Rainerstrasse 29 5020 Salzburg AUSTRIA
---------	--	---

RMD CONSULT

PLANVERFASSER: RMD CONSULT
KDEIGETRACCFE BA51

KREISSTRASSE PA51
LAGEPLAN UND LÄNGSSCHNITT

BR	LAGEPLAN UND LANGSSCHNITT

[illegible]