












## LEGENDE

- |                                                                                    |                         |
|------------------------------------------------------------------------------------|-------------------------|
|  | ORGANISMENWANDERHILFE   |
|  | KABELVERROHRUNG         |
|  | ANTENNENKABEL           |
|  | TELEKOM                 |
|  | KABEL SCHLEUSE          |
|  | STROM 400V EON          |
|  | TRINKWASSER             |
|  | REGENWASSERKANAL        |
|  | BELEUCHTUNG             |
|  | STRASSENBELEUCHTUNG     |
|  | GRUNDSTÜCKSENTWÄSSERUNG |

**H bzw. x[GK]**

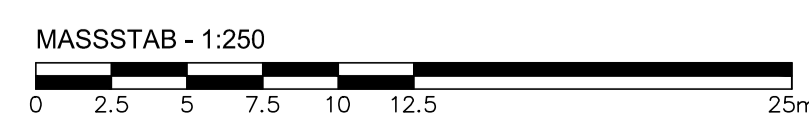
**KOORDINATENSYSTEM:**  
**DHDN-GAUSS-KRÜGER**  
**ZONE 4 (MITTELMERIDIAN 12°)      R bzw. y[GK]**

**HÖHENSYSTEM:**  
**NN (NORMALNULL AMSTERDAM)**  
**(ÜBER ADRIA = NN+34cm)**

Der Inhalt dieser Zeichnung ist geistiges Eigentum des Planerstellers. Die Zeichnung ist dem Empfänger nur zum persönlichen Gebrauch anvertraut. Ohne unsere schriftliche Bewilligung darf sie weder vervielfältigt noch dritten Personen zugänglich gemacht werden. Zuwiderhandeln wird von uns gerichtlich verfolgt.

The content of this drawing is copyright property of the designer. The drawing was handed over to the receiver for personal use only and without our written permission it must not be reproduced or made available to any third parties. Any infringement will be prosecuted.

ZUGEHÖRIGE PLÄNE:  
JES-A001-PERMI-A63017-0



13.06.2013	<i>ppa. Göt</i>	13.06.2013	<i>hann</i>
Datum	Unterschrift Entwurfsverfasser	Datum	Unterschrift Vorhabensträger

[illegible]