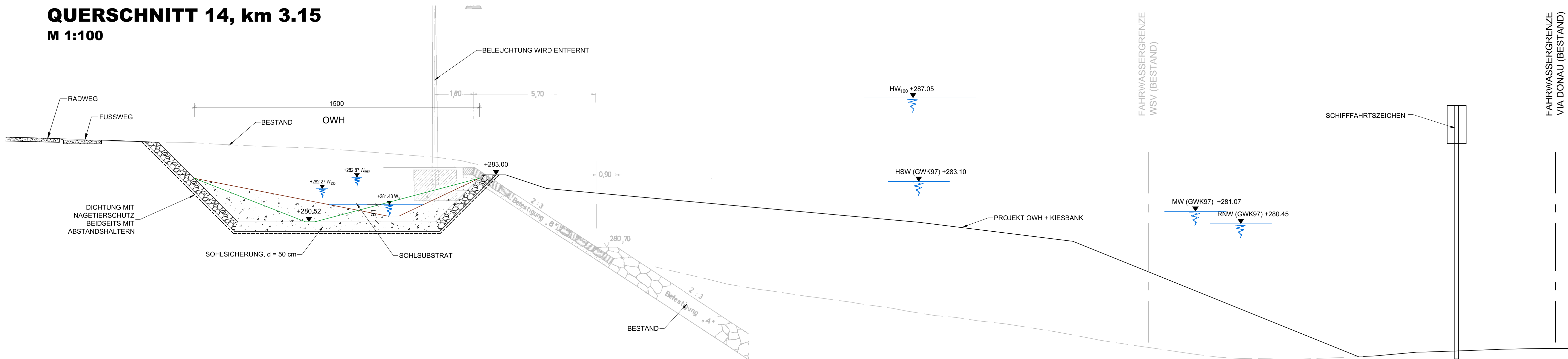



# AUSLAUF

## QUERSCHNITT 14, km 3.15

M 1:100



## QUERSCHNITT 15 - DANDLBACH, km 3.19



SOHLPROFILE FÜR FURT- UND  
KOLKBEREICHE BEISPIELHAFT.  
DETAILLIERTE FESTLEGUNG IM ZUGE  
DER ÖKOLOGISCHEN FACHPLANUNG.

— FURTPROFIL  
— KOLKPROFIL

▼  $W_{30}$  ▼  $W_{330}$  WASSERSPIEGEL FÜR DEN  
ABFLUSS MIT  
UNTERSCHREITUNGSDAUER  
IN TAGEN

**H bzw. x[GK]**

**COORDINATENSYSTEM:**  
**DHDN-GAUSS-KRÜGER**  
**ZONE 4 (MITTELMERIDIAN 12°)    R bzw. y[GK]**

**HÖHENSYSTEM:**  
**NN (NORMALNULL AMSTERDAM)**  
**(ÜBER ADRIA = NN+34cm)**

Der Inhalt dieser Zeichnung ist geistiges Eigentum des Planerstellers. Die Zeichnung ist dem Empfänger nur zum persönlichen Gebrauch anvertraut. Ohne unsere schriftliche Bewilligung darf sie weder vervielfältigt noch dritten Personen zugänglich gemacht werden. Zuwiderhandeln wird von uns gerichtlich verfolgt.



The content of this drawing is copyright property of the designer. The drawing was handed over to the receiver for personal use only and without our written permission it must not be reproduced or made available to any third parties. Any infringement will be prosecuted.

ZUGEHÖRIGE PLÄNE:

JES-A001-PERM1-A63004-09

MASSSTAB - 1:100



13.06.2013		13.06.2013	
Datum	Unterschrift Entwurfsverfasser	Datum	Unterschrift Vorhabensträger

[illegible]