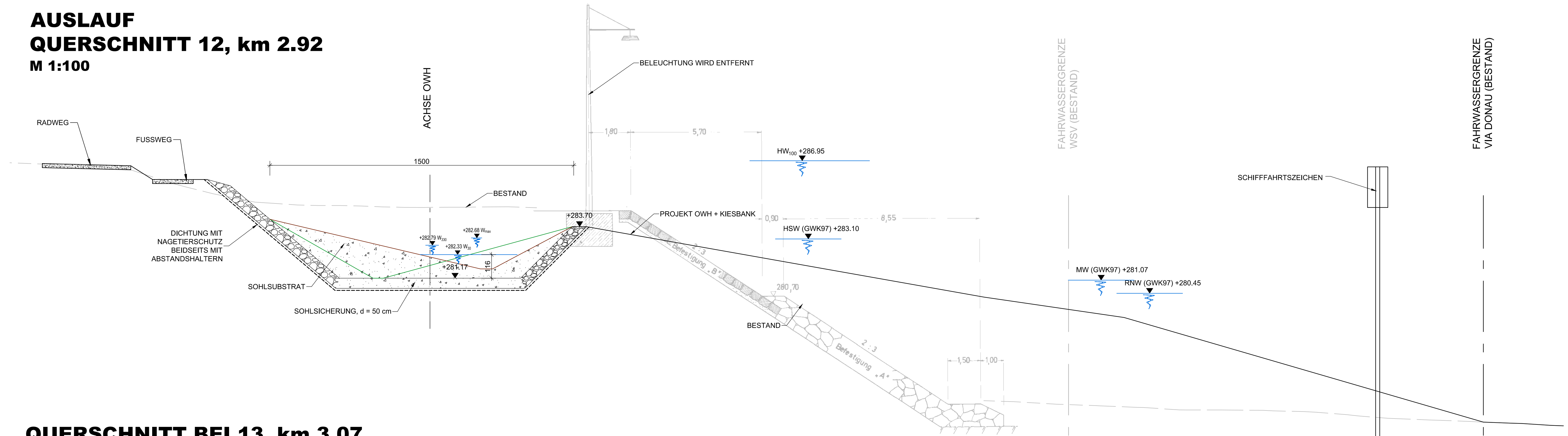


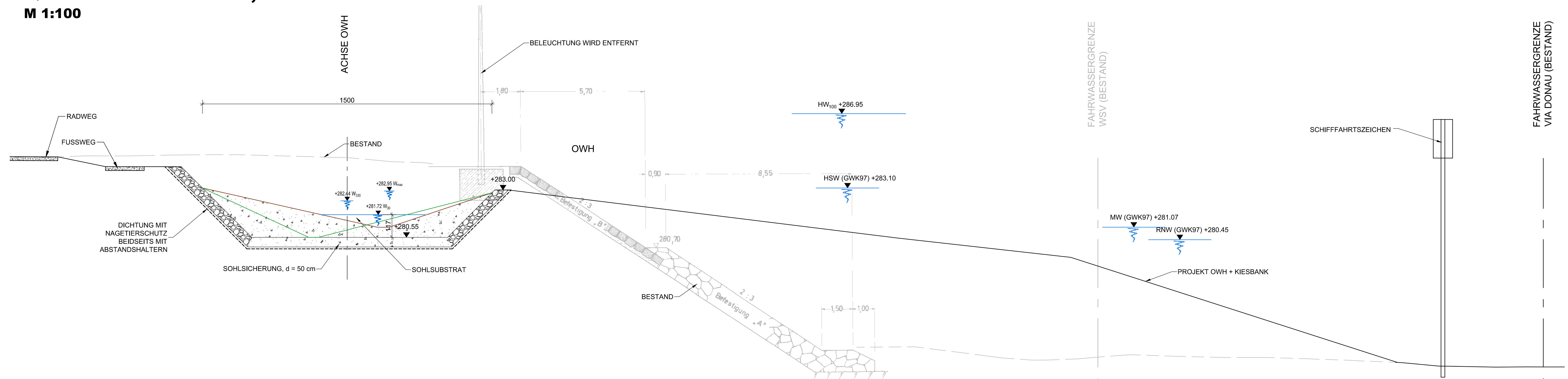
AUSLAUF

QUERSCHNITT 12, km 2.92

M 1:100



QUERSCHNITT BEI 13, km 3.07



SOHLPROFILE FÜR FURT- UND KOLKBEREICHE BEISPIELHAFT. DETAILLIERTE FESTLEGUNG IM ZUGE DER ÖKOLOGISCHEN FACHPLANUNG.

— FURTPROFIL
— KOLKPROFIL

w_{30} w_{330} WASSERSPIEGEL FÜR DEN
 ABFLUSS MIT
 UNTERSCHREITUNGSDAUER
 IN TAGEN

H bzw. x[GK]

KOORDINATENSYSYSTEM:

DHDN-GAUSS-KRÜGER
ZONE 4 (MITTELMERIDIAN 12°) R bzw. y[GK]


HÖHENSYSTEM:
NN (NORMALNULL AMSTERDAM)
(ÜBER ADRIA = NN+34cm)



The content of this drawing is copyright property of the designer. The drawing was handed over to the receiver for personal use only and without our written permission it must not be reproduced or made available to any third parties. Any infringement will be prosecuted.

ZUGEHÖRIGE PLÄNE:

JES-A001-PERM1-A63004-09

MASSSTAB - 1:100



13.06.2013		13.06.2013	
Datum	Unterschrift Entwurfsverfasser	Datum	Unterschrift Vorhabensträger

[illegible]