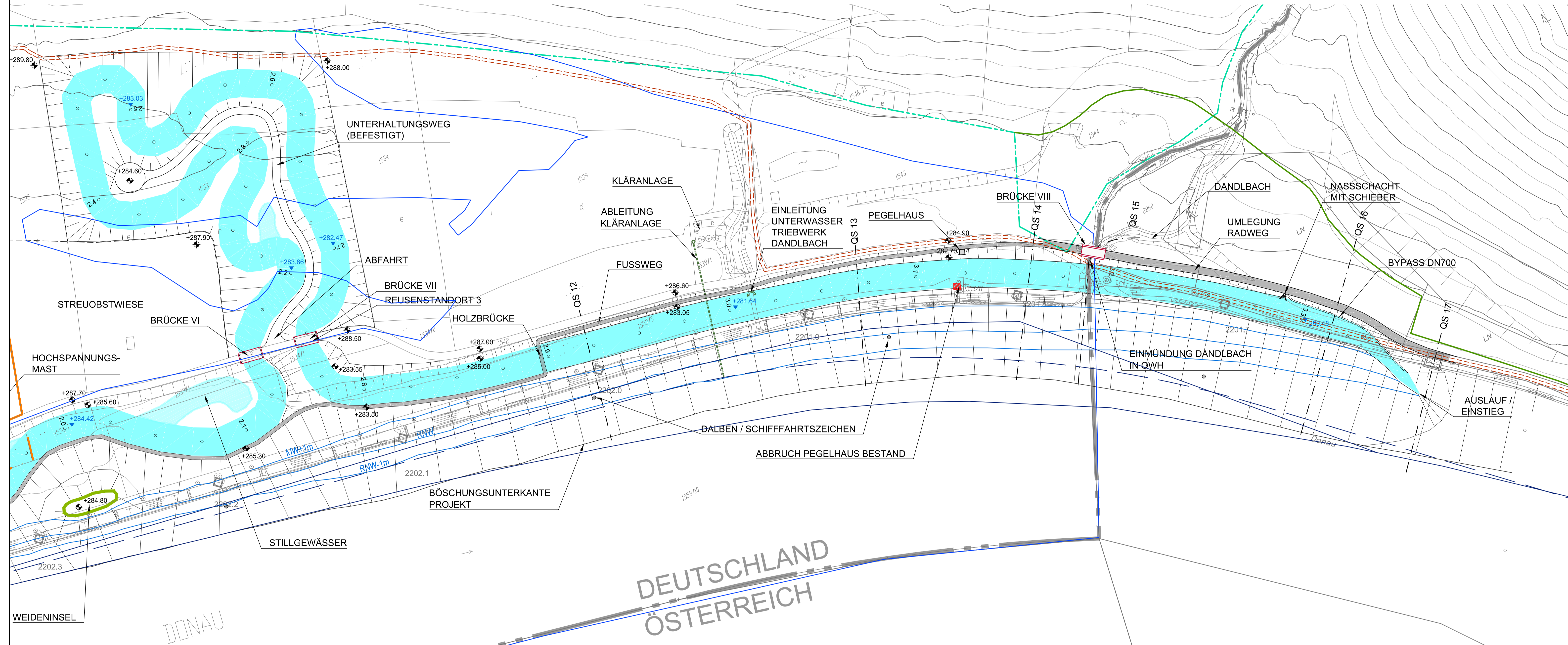














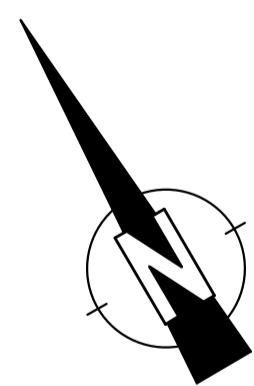


UNTERER ABSCHNITT  
LAGEPLAN OWH km 1.90 - ENDE



## LEGENDE

- |   |   |
|---|---|
|  | ORGANISMENWANDERHILFE                       |
|  | DOTATION IM FREISPIEGELGERINNE              |
|  | FAHRWASSERGRENZE WSV                        |
|  | FAHRWASSERGRENZE VIA DONAU                  |
|  | FFH - GEBIET                                |
|  | TRINKWASSERSCHUTZGEBIET ZONE I              |
|  | TRINKWASSERSCHUTZGEBIET ZONE II             |
|  | TRINKWASSERSCHUTZGEBIET ZONE III            |
|  | RADWEG / FUSSWEG                            |
|  | WALDGRENZE                                  |
|  | ENERGIEABLEITUNG ENERGIE AG                 |
|  | WASSERSPIEGEL $W_{\min}$ DER OWH            |
|  | VORLÄUFIG GESICHERTES ÜBERSCHWEMMUNGSGEBIET |
|  | ABBRUCH                                     |



H bzw.  $x[\text{GK}]$

KOORDINATENSYSTEM:  
**DHDN-GAUSS-KRÜGER**  
**ZONE 4 (MITTELMERIDIAN 12°)**

R bzw.  $y[\text{GK}]$

HÖHENSYSTEM:  
NN (NORMALNULL AMSTERDAM)  
**(ÜBER ADRIA = NN+34cm)**

The content of this drawing is copyright property of the designer. The drawing was handed over to the receiver for personal use only and without our written permission it must not be reproduced or made available to any third parties.

ZUGEHÖRIGE PLÄNE:

JES-A001-PERM1-A63002-01  
JES-A001-PERM1-A63002-02  
JES-A001-PERM1-A63002-04

MASSSTAB - 1:1000

[illegible]