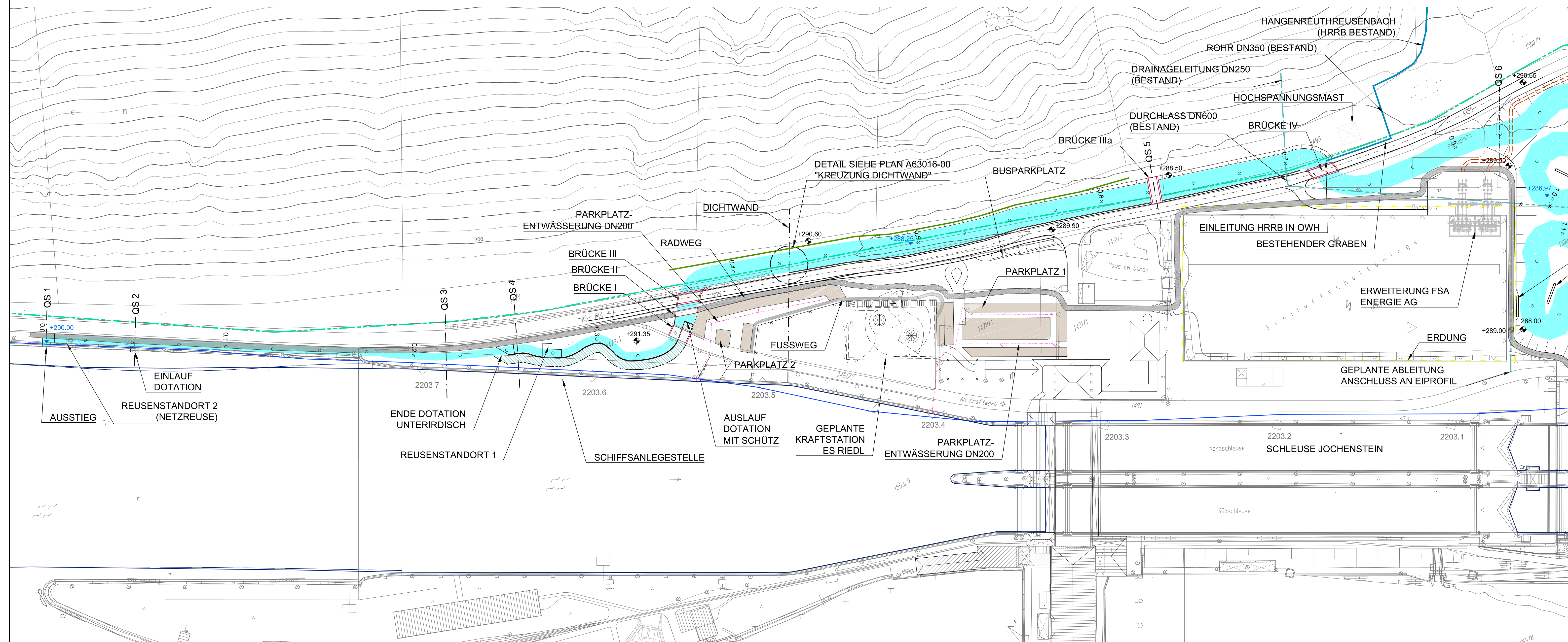
















OBERER ABSCHNITT

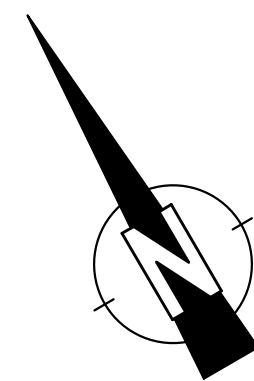
LAGEPLAN OWH km 0.00 - 0.85

M 1 : 1000



LEGENDE

- | | |
|---|---|
|  | ORGANISMENWANDERHILFE |
|  | DOTATION IM FREISPIEGELGERINNE |
|  | FAHRWASSERGRENZE WSV |
|  | FAHRWASSERGRENZE VIA DONAU |
|  | FFH - GEBIET |
|  | TRINKWASSERSCHUTZGEBIET ZONE I |
|  | TRINKWASSERSCHUTZGEBIET ZONE II |
|  | TRINKWASSERSCHUTZGEBIET ZONE III |
|  | RADWEG / FUSSWEG |
|  | PARKPLÄTZE KFZ NEU |
|  | WALDGRENZE |
|  | ENERGIEABLEITUNG ENERGIE AG |
|  | WASSERSPIEGEL W_{min} DER OWH |
|  | VORLÄUFIG GESICHERTES ÜBERSCHWEMMUNGSGEBIET |



H bzw. $x[\text{GK}]$

KOORDINATENSYSTEM:
DHDN-GAUSS-KRÜGER
ZONE 4 (MITTELMERIDIAN 12°) **R** bzw. $y[\text{GK}]$

HÖHENSYSTEM:
NN (NORMALNULL AMSTERDAM)
(ÜBER ADRIA = $NN+34\text{cm}$)

Der Inhalt dieser Zeichnung ist geistiges Eigentum des Planerstellers. Die Zeichnung ist dem Empfänger nur zum persönlichen Gebrauch anvertraut. Ohne unsere schriftliche Bewilligung darf sie weder vervielfältigt noch dritten Personen zugänglich gemacht werden. Zuwiderhandeln wird von uns gerichtlich verfolgt.

The content of this drawing is copyright property of the designer. The drawing was handed over to the receiver for personal use only and without our written permission it must not be reproduced or made available to any third parties. Any infringement will be prosecuted.

ZUGEHÖRIGE PLÄNE:

JES-A001-PERM1-A63002-02
JES-A001-PERM1-A63002-03
JES-A001-PERM1-A63016-00
JES-A001-PERM1-A63002-04

MASSTAB - 1:1000

A horizontal scale bar with alternating black and white segments. The segments are labeled with the values 0, 10, 25, 50, 75, and 100m.

[illegible]