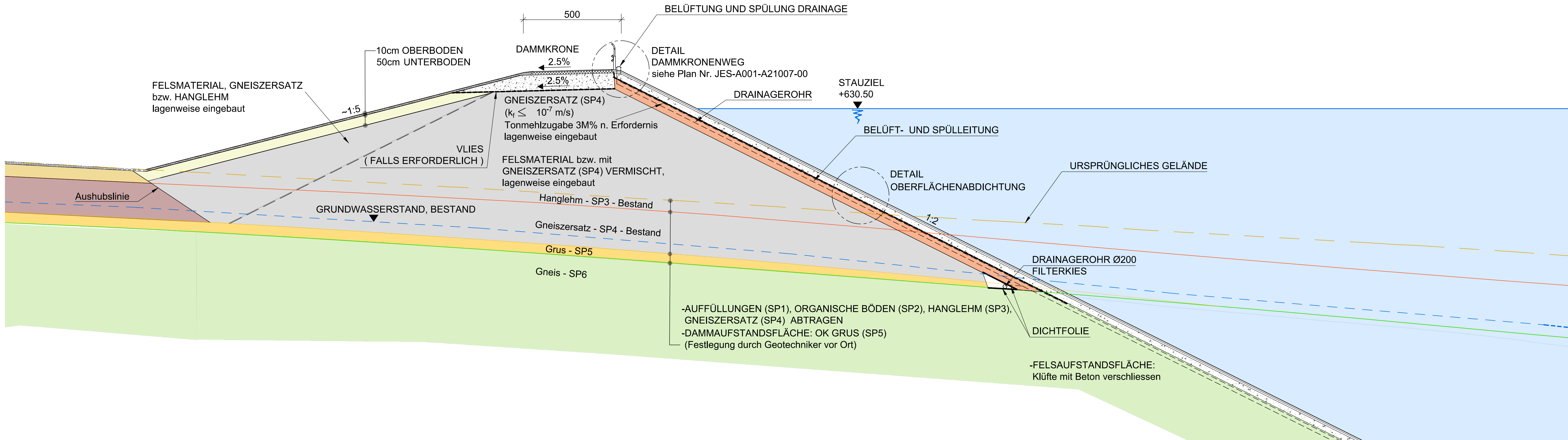


# DAMMAUFBAU REGELQUERSCHNITT

# DAMM IM EINSCHNITT

## NEBENDAMM

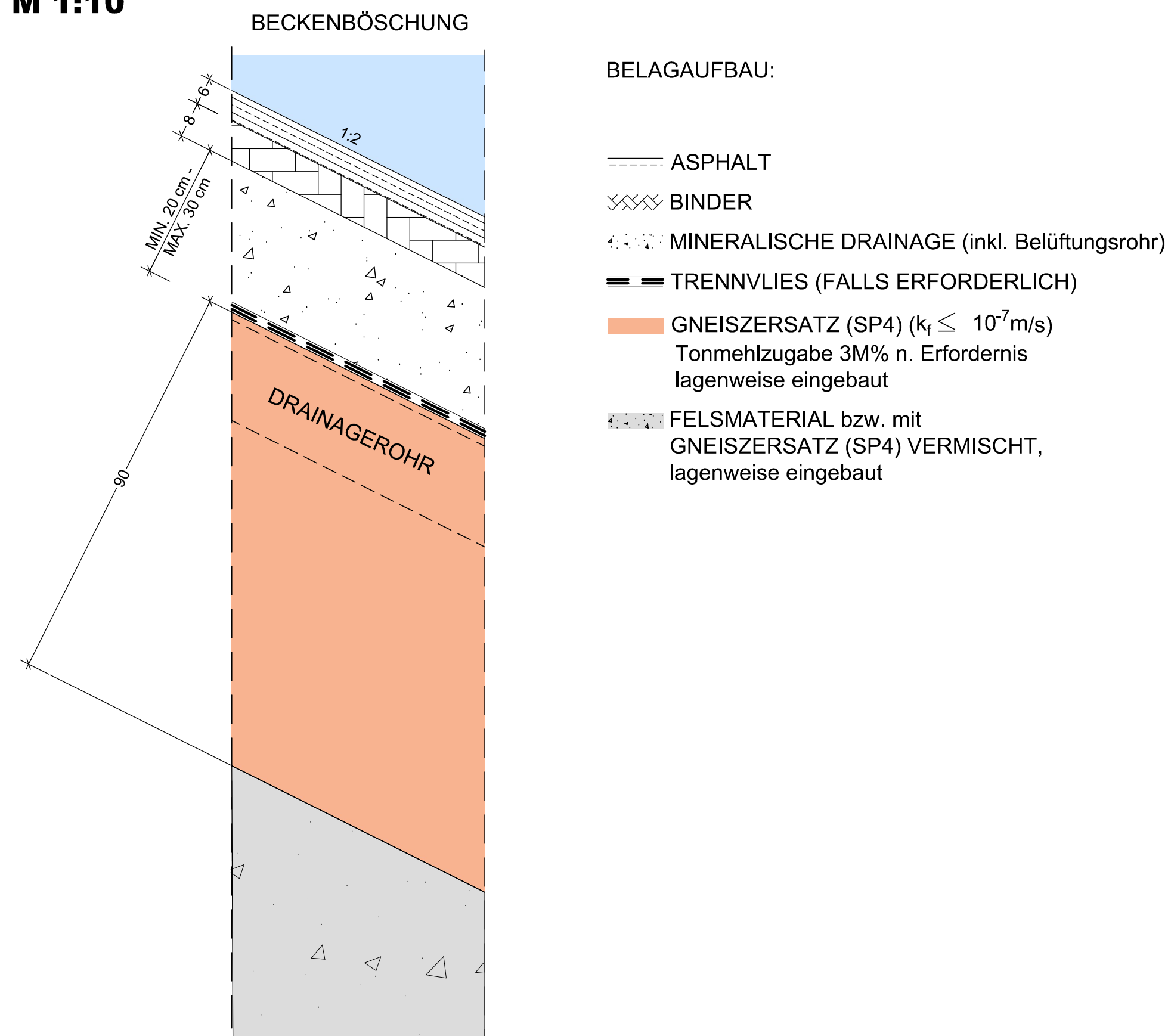
M 1:100



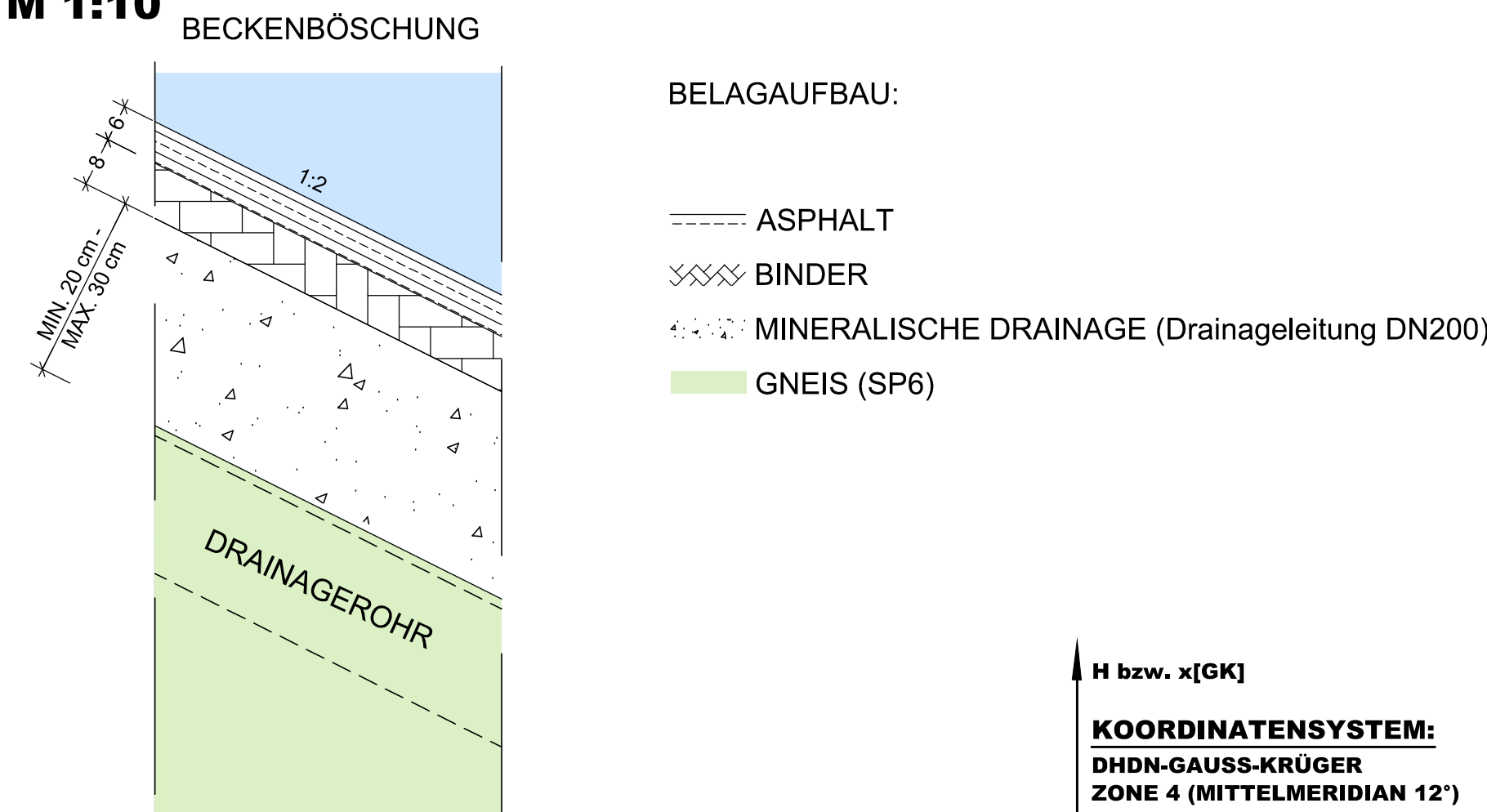
# DETAIL OBERFLÄCHENABDICHTUNG








## DAMM

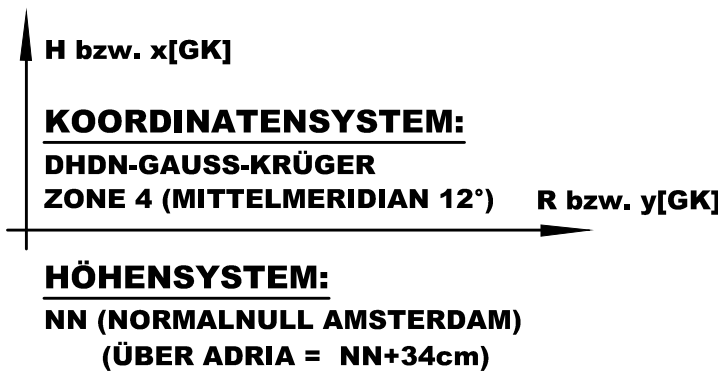
M 1:10



## DETAIL OBERFLÄCHENABDICHTUNG EINSCHNITT



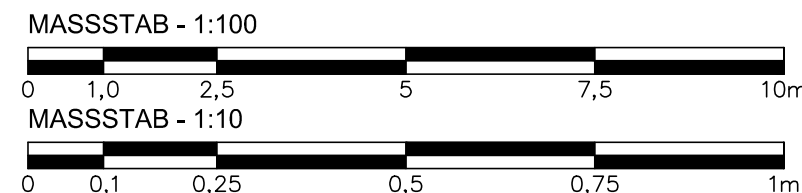
- Legende:**
- ①  Schichtpaket SP1 = Auffüllungen
  - ②  Schichtpaket SP2 = Organische Böden
  - ③  Schichtpaket SP3 = Hanglehm
  - ④  Schichtpaket SP4 = Gneiszersatz, verwittert
  - ⑤  Schichtpaket SP5 = Gneiszersatz, Grus
  - ⑥  Schichtpaket SP6 = Gneis
-  = Grundwasserstand, vermutet  
(zumeist nicht zusammenhängender Grundwasserkörper)





Der Inhalt dieser Zeichnung ist geistiges Eigentum des PlanerStellers. Die Zeichnung ist dem Empfänger nur zum persönlichen Gebrauch anvertraut. Ohne unsere schriftliche Bewilligung darf sie weder vervielfältigt noch dritten Personen zugänglich gemacht werden. Zuwiderhandeln wird von uns gerichtlich verfolgt.

The content of this drawing is copyright property of the designer. The drawing was handed over to the receiver for personal use only and without our written permission it must not be reproduced or made available to any third parties. Any infringement will be prosecuted.

ZUGEHÖRIGE PLÄNE:  
JES-A001-PERMI-A21008-02

PLANGRUNDLAGE: PÖYRY + RMD CONSULT

10.01.2020		10.01.2020	
Datum	Unterschrift Entwurfsverfasser	Datum	Unterschrift Vorhabensträger

[illegible]