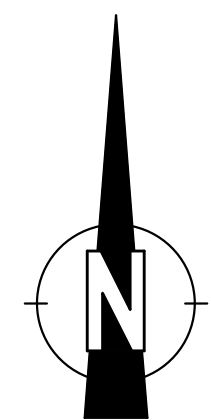





**GESAMTANLAGE**  
**EINBAUTEN (SPARTEN) BESTAND**  
**BEREICH DONAU**  
**M 1 : 1000**



## LEGENDE


- 
- E-KABEL**  
 220KV FREILEITUNG  
 10KV LEITUNG ERDVERLEGT  
 E-KABEL 400V  
 E-KABEL VERROHRUNG  
 E-KABEL SCHLEUSE  
 TELEKOM
- WASSERVERSORGUNG**  
 LEITUNGEN
- WASSERENTSORGUNG**  
 SCHMUTZWASSERKANAL

 **H bzw. x[GK]**  
**KOORDINATENSYSTEM:**  
**DHDN-GAUSS-KRÜGER**  
**ZONE 4 (MITTELMERIDIAN 12°)**
 **R bzw. y[GK]**  
**HÖHENSYSTEM:**  
**NN (NORMALNULL AMSTERDAM)**  
**(ÜBER ADRIA = NN+34cm)**

ZUGEHÖRIGE PLANE:

JES-A001-PERM1-A10005-01

MASSTAB : 1:1000



The content of this drawing is copyright property of the designer. The drawing was handed over to the receiver for personal use only and without our written permission it must not be reproduced or made available to any third parties. Any infringement will be prosecuted.

[illegible]