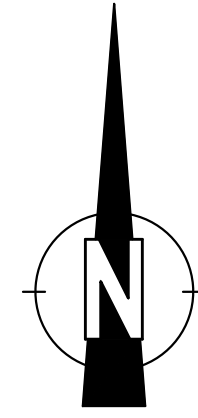


# GESAMTANLAGE

## ÜBERSICHTSLAGEPLAN

M 1 : 5000












▲ H bzw. x[GK]

**COORDINATENSYSTEM:**  
DHDN-GAUSS-KRÜGER  
ZONE 4 (MITTELMERIDIAN 12°) R bzw. y[GK]

**HÖHENSYSTEM:**  
**NN (NORMALNULL AMSTERDAM)**  
**(ÜBER ADRIA = NN+34cm)**

LEGENDE:

- |   |   |
|---|---|
|  | AUFFÜLLUNG                                  |
|  | WANDERWEG                                   |
|  | AUBACH                                      |
|  | KORRIDOR AUBACH                             |
| <br>  |   |
|  | TRINKWASSERSCHUTZGEBIET-ZONE I - BESTAND    |
|  | TRINKWASSERSCHUTZGEBIET-ZONE II - BESTAND   |
|  | TRINKWASSERSCHUTZGEBIET-ZONE III - BESTAND  |
|  | VORLÄUFIG GESICHERTES ÜBERSCHWEMMUNGSGEBIET |
|  | ÜBERSCHWEMMUNGSGEBIET                       |

## ◆2201.6 HEKTOMETRIERUNG DONAU

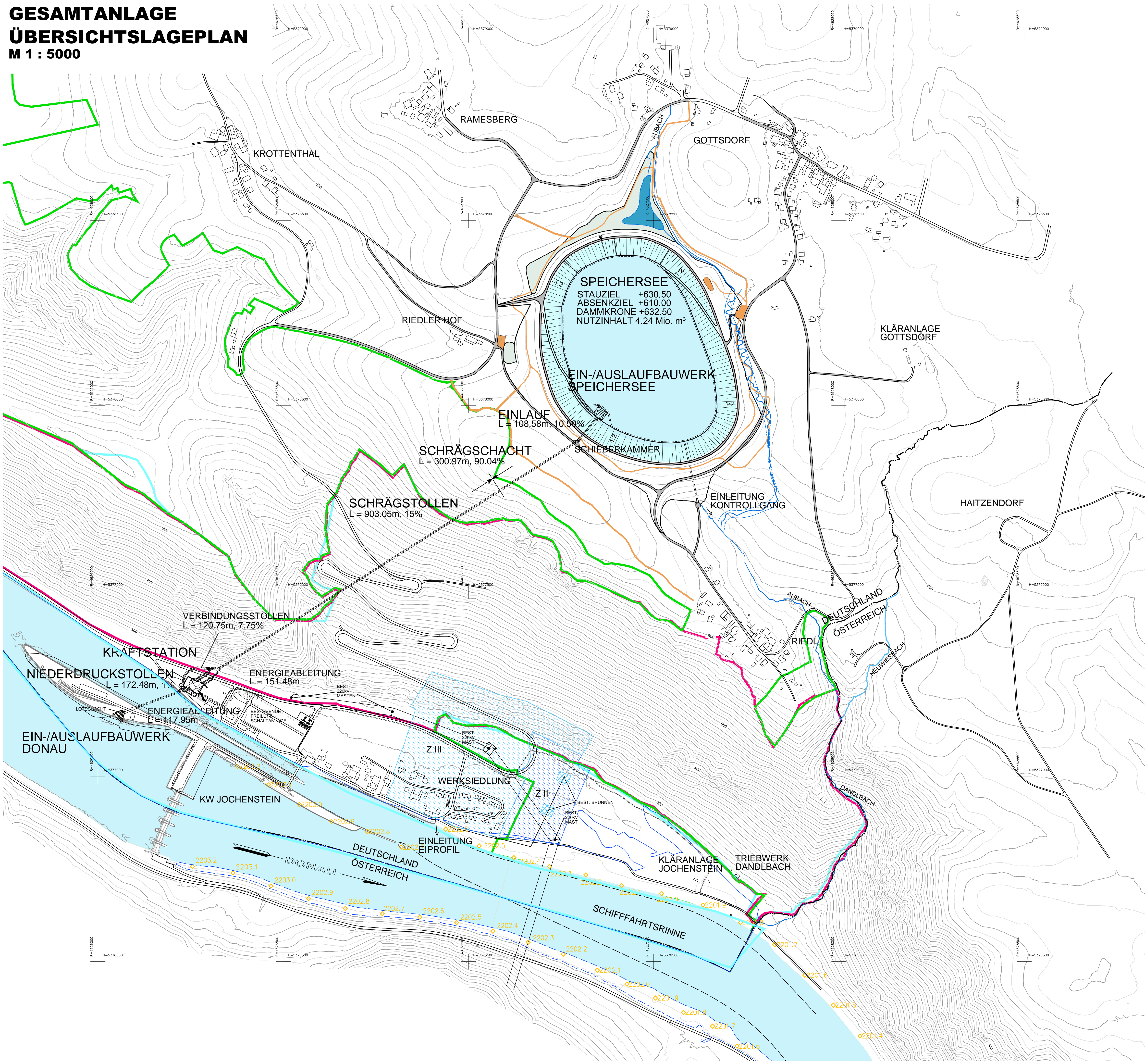
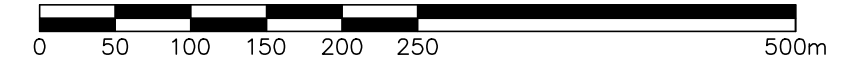
- FFH = NATURA 2000
- LSG = LANDSCHAFTSSCHUTZGEBIET
- NSG = NATURSCHUTZGEBIET

Der Inhalt dieser Zeichnung ist geistiges Eigentum des Planerstellers. Die Zeichnung ist dem Empfänger nur zum persönlichen Gebrauch anvertraut. Ohne unsere schriftliche Bewilligung darf sie weder vervielfältigt noch dritten Personen zugänglich gemacht werden.  
Zu widerhandeln wird von uns gerichtlich verfolgt.

The content of this drawing is copyright property of the designer. The drawing was handed over to the receiver for personal use only and without our written permission it must not be reproduced or made available to any third parties. Any infringement will be prosecuted.

ZUGEHÖRIGE PLÄNE:

MASSSTAB - 1:5000

[illegible]