

## Gewässer

- ## Wechselwasserbereiche

- Röhricht

- # Großseggenriede

- ## Flutrasen

- ## Wiesen, Grasfluren

- ## Hochstaudenfluren

- ## Gebüsch

- ## Wälder, Baumbestände

- ## Sonstiges

- \* Lebensraumtyp nach Anhang I der FFH-Richtlinie

\*\* prioritärer Lebensraumtyp nach Anhang I der FFH-Richtlinie


3150 Natürliche, nährstoffreiche Stillgewässer mit Unterwasservegetation

- ## Bestand Flora

-  Fundpunkt naturschutzfachlich relevanter Pflanzensippen mit Nummerierung

## Bewertungsstufen Fundpunkte



- Schutzstatus nach Österreichischer Artenschutzverordnung (2011)

-  Fundpunkt mit Vorkommen teilweise geschützter Pflanzensippen  
 Fundpunkt mit Vorkommen vollkommen geschützter Pflanzensippen



## Änderung Florakartierung Vergleich zur Kartierung 2012

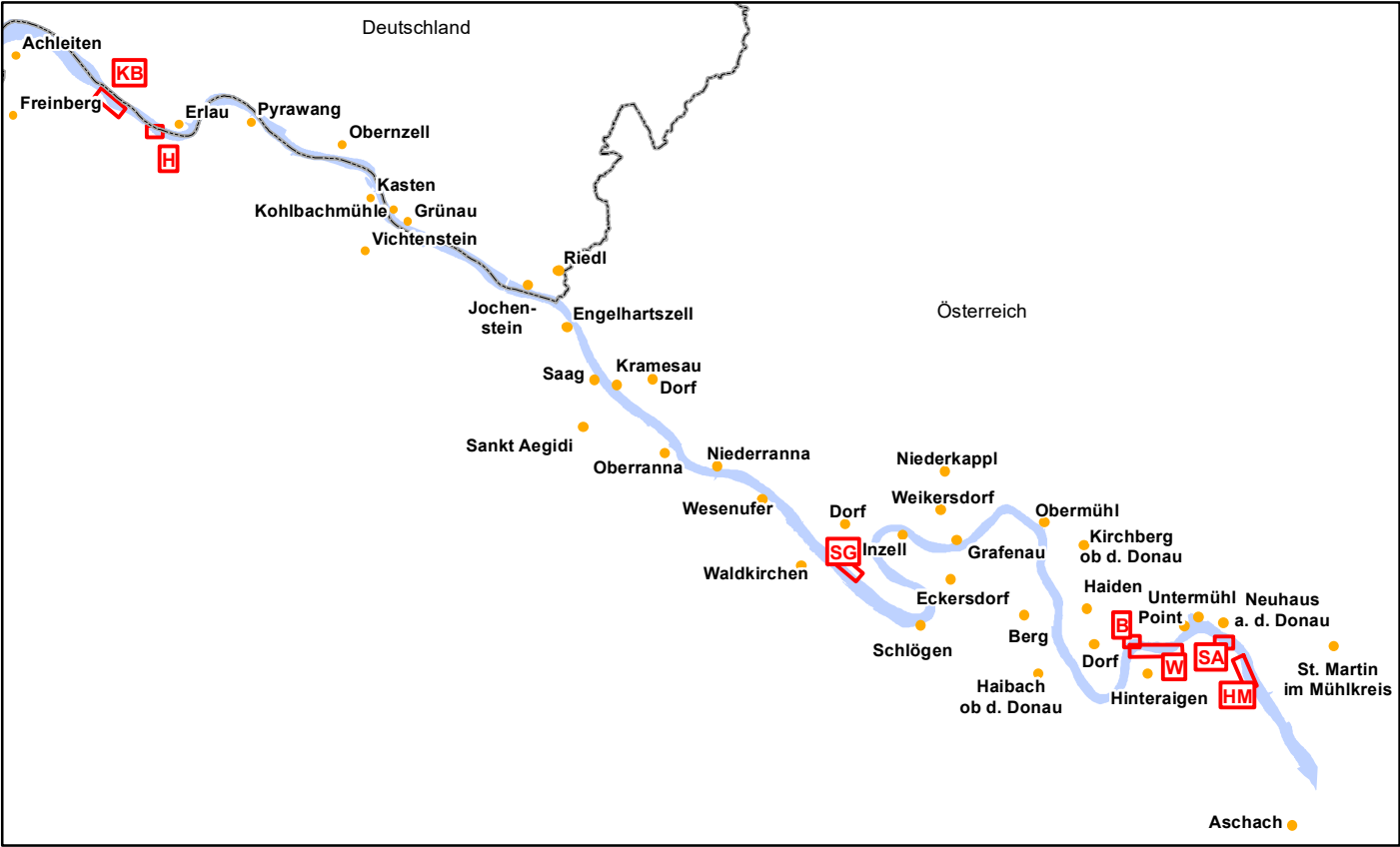
- ☐ Neuer Fundpunkt

## Schutzgebiete

-  FFH-Gebiet AT3122000 "Oberes Donau- und Aschachtal"
-  SPA-Gebiet AT3112000 "Oberes Donautal"

## Sonstiges

-  Staatsgrenze
-  Digitale Flurkarte

[illegible]