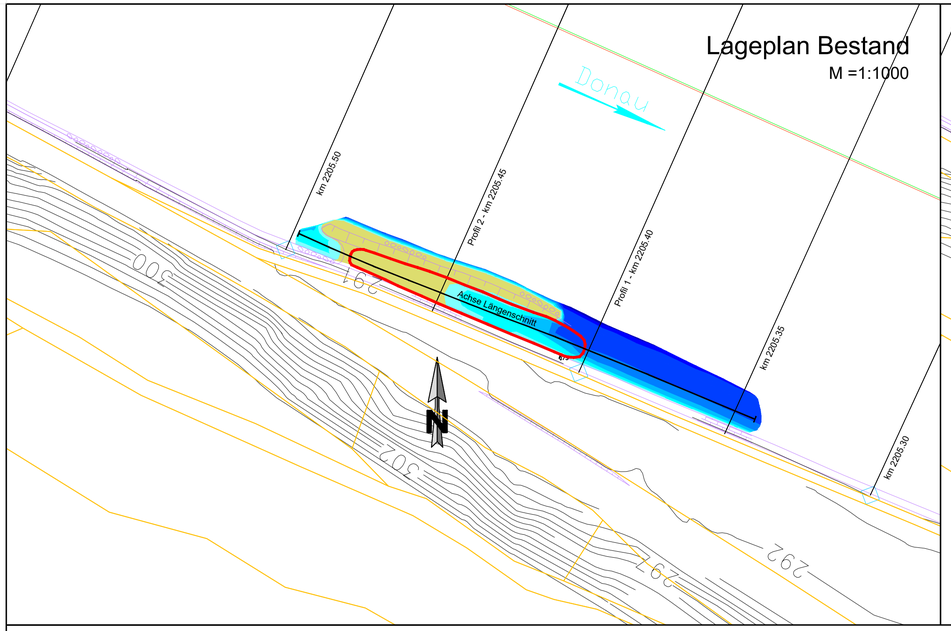

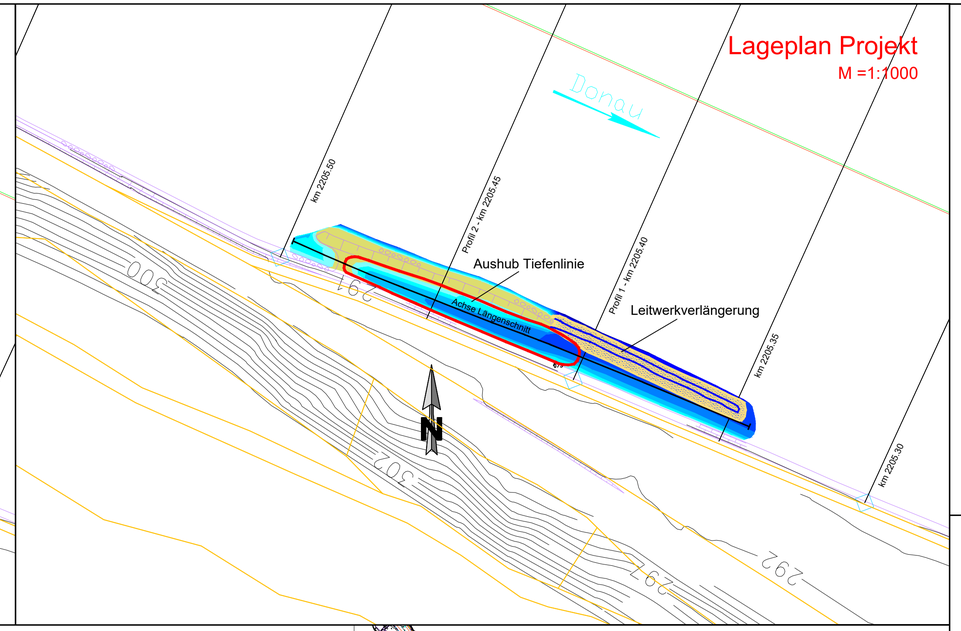

Legende Lagepläne

Höhenschichten [müNN]

290.00
289.75
289.50
289.25
289.00
288.75
288.50
288.25
288.00

- Eingriffsbereich Aushub
- Eingriffsbereich Kiesschüttung
- Kiesschüttung
- Anschlagslinie Bereich Kiesschüttung $W_{Q=1430}$
- Kataster Grenze
- Fahrrinne Grenze Via Donau
- Fahrrinne Grenze WSA

IBW	Wasserstände der hydraulischen Modellierung Ing.-Büro Wagmann
KWD96	Kennzeichnende Wasserstände der via donau 1996
KWD10	Kennzeichnende Wasserstände der via donau 2010
WSA	Wasserstände der Gewässerkundlichen Daten´97 des Wasser- und Schifffahrtsamt Regensburg

Legende Profile

- Bestand
- Projekt
- Kiesschüttung

[müNN + 0,34 m = müA]

Längenschnitt Biotop Roning _ Fluss-km 2205,5 - 2205,3 R

Maßstab 1:500/100

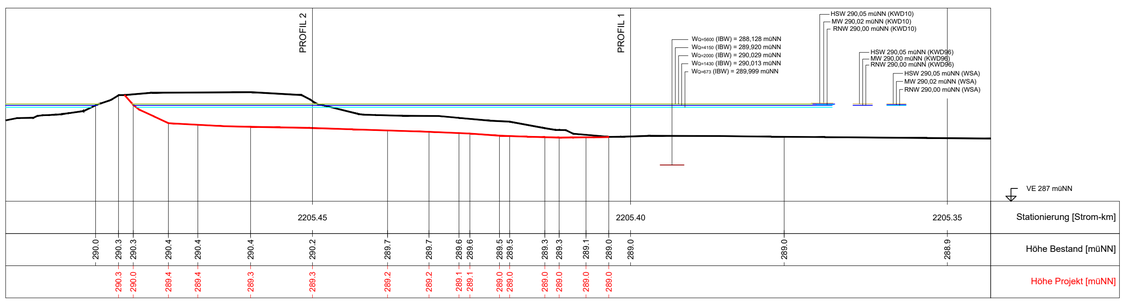

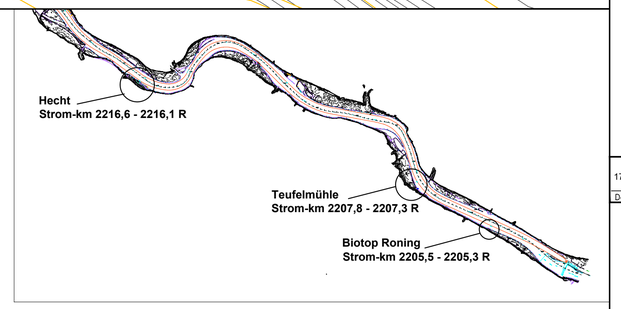

PROFIL 2_Fluss-km 2205.45

Maßstab 1:100/100

Ordinatenmittpunkt:
X = 4624366.42 Y = 5377957.31

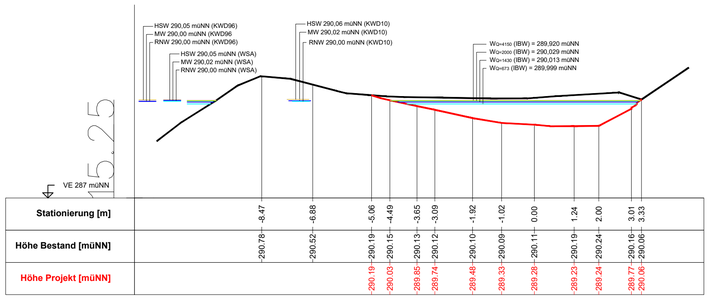

Stationierung [m]	Höhe Bestand [müNN]	Höhe Projekt [müNN]
-8.47	290.78	290.19
-6.88	290.52	290.03
-5.06	290.19	289.85
-4.49	290.15	289.74
-3.65	290.13	289.48
-3.09	290.12	289.33
-1.92	290.10	289.28
-1.02	290.09	289.23
0.00	290.11	289.24
1.24	290.19	289.77
2.00	290.24	290.16
3.01	290.16	290.06
3.33	290.06	

PROFIL 1_Fluss-km 2205.40

Maßstab 1:100/100

Ordinatenmittpunkt:
X = 4624412.44 Y = 5377939.38

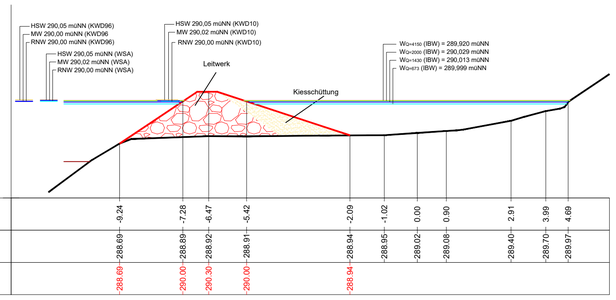

Stationierung [m]	Höhe Bestand [müNN]	Höhe Projekt [müNN]
-9.24	288.69	288.69
-7.28	288.89	290.00
-6.47	288.92	290.30
-5.42	288.91	290.00
-2.09	288.94	288.94
-1.02	288.95	
0.00	289.02	
0.90	289.08	
2.91	289.40	
3.99	289.70	
4.69	289.97	

Datum	Unterschrift Entwurfsverfasser	Datum	Unterschrift Vorhabensträger
17.04.2012		17.04.2012	D. Mayr

Der Inhalt dieser Zeichnung ist geistiges Eigentum des Planerstellers. Die Zeichnung ist dem Empfänger nur zum persönlichen Gebrauch anvertraut. Ohne unsere schriftliche Bewilligung darf sie weder vervielfältigt noch dritten Personen zugänglich gemacht werden. Zuwiderhandeln wird von uns gerichtlich verfolgt.

The content of this drawing is copyright property of the designer. The drawing was handed over to the receiver for personal use only and without our written permission it must not be reproduced or made available to any third parties. Any infringement will be prosecuted.

MASSSTAB - 1:1000
0 10 25 50 75 100m

MASSSTAB - 1:500
0 5 10 15 20 25 50m

ZUGEHÖRIGE PLÄNE:
JES-A001-ezb_1-A50001-17-_FE

Änd.	Datum	Name	Bemerkungen
J			
I			
H			
G			
F			
E			
D			
C	22.09.2020	Prses	Ergänzung KWD 2010
B	10.05.2012	Lauber	Ergänzung Wasserstände IBW
A	13.03.2012	Lauber	Anpassung Bestandshöhen Donau

Projekt: Gewässerökol. Maßnahmen — Planart: GENEHMIGUNGSPLAN

Gewässerökol. Maßnahmen

Ein Projekt der Donaukraftwerk Jochenstein AG

DKJ Innstraße 121 94036 Passau DEUTSCHLAND

Projektleitung Am Kraftwerk 2 94107 Untergriesbach DEUTSCHLAND

Technisches Büro Zauner
Marktstrasse 53
A-4090 Engelhartszell
Tel. 07717 / 71 76
www.ezb-fluss.at

	Datum	Name
Gez:	20.02.2012	Lauber
Gepr:	20.03.2012	Mühlbauer
Ges:	17.04.2012	Marinitsch
KKS-gepr:	17.04.2012	Marintsch
Freigabe:	17.04.2012	Mayr

Adaptierung Biotop Roning
Fluss-km 2205,5 – 2205,3
rechtes Ufer

Freigabe AHP Fachbereich: — Plangröße: 0,36 m² — M: 1:1000/100 — CAD-Anwendung: — GS0: — GS1FD:

Fremdfirmen-Nr. — Aufstellungsort — Blatt von Blätter: 0 3 / 0 9

SKS Vorzeichen	S1	S2	S3	Gliederung	Projekt-Nr.	Gliederung	Ersteller	Gliederung	Zahlteil Dokumentyp	Gliederung	Blattnummer	Gliederung	Änderungsindex	Planstatus	Planart	KKS Vorzeichen	GA	Funktion/Bauwerk G	F1	F2	F3	FN	Aggregat/Raum A1	A2	AN	A3	DCC(UAS) Vorzeichen
*	A	A	A	/	A	N	N	N	/	A	A	A	A	N	/	A	N	N	N	N	N	/	N	N	/	A	A	A	=	N	N	A	A	A	N	N	A	A	N	N	N	A	&	A	A	A	N	N	N
*	J	E	S	–	A	0	0	1	–	e	z	b	_	1	–	A	5	0	0	0	1	–	0	6	–	C	F	E	=	1																			