







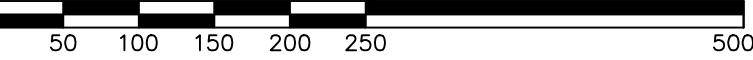


-  Maßnahme Kölsbach
-  Biotop Hecht
-  Eingriffsbereich
-  Fahrrinnenrand via Donau
-  Fahrrinnenrand WSA
-  Wasseranschlag Kleinweiher bzw. Tümpel

Höhenangaben alle in m ü.NN \equiv müA - 34 cm

GESAMTGEHÖRIGE PLÄNE:
JES-A001-SÜTO1-A50002-03- FE Maßnahme Kößlbach
JES-A001-ezb_1-A50001-04- FE Biotop Hecht

MASSSTAB - 1:5000



OKJ Innstraße 121 94036 Passau DEUTSCHLAND	Projektleitung Am Kraftwerk 2 94107 Untergriesbach DEUTSCHLAND
---	---

Übersichtsplan Stauraum Jochenstein
Strom-KM 2218,7 bis Strom-KM 2211,1