

- Gebiete nach der Fauna-Flora-Habitat-Richtlinie
- 7446-301 - Donauleiten von Passau bis Jochenstein
  - 7447-371 - Donau von Kachlet bis Jochenstein mit Inn- und Ilzmündung
  - AT3122000 - Oberes Donau- und Aschachtal

## Lebensraumtypen nach Anhang I der FFH-Richtlinie








- |      |   |
|------|---|
| 4030 | Trockene Heiden   |
| 6210 | Naturnah Kalkmagerrasen mit Orchideen                         |
| 6430 | Feuchte Hochstaudenfluren                                     |
| 6510 | Magere Flachland-Mähwiesen                                    |
| 8150 | Silkakutthalden   |
| 9110 | Hainsimsen-Buchenwälder                                       |
| 9130 | Waldmeister-Buchenwälder                                      |
| 9170 | Labkraut-Eichen-Hainbuchenwälder auf wechsell Trockenen Böden |
| 91F0 | Hartholzaualwälder mit Eichen und Ulmen                       |

**prioritäre FFH-Lebensraumtypen**





- 9180\* Schlucht- und Hangmischwälder  
91E0\* Weichholzauwälder mit Erlen, Esche und Weiden




Sonstige nach §30 BNatSchG geschützte Vegetationstypen  
außerhalb kartierter Bestände von FFH-Lebensraumtypen

-  Diantho-Festucetum pallentis
-  Luzulo-Quercetum petraeae
-  Magerrasenbrache, verbuscht/aufgeforstet
-  Mauerpfeffer-Flur
-  Scirpus sylvaticus- und Carex brizoides-Bestände
-  Teucrio-Polygonatum odorati
-  Teucrium scorodonia-Schuttfur

## Sonstiges

-  Engeres Untersuchungsgebiet
-  Staatsgrenze
-  Rinnsale, kleine Bäche
-  auffällige Felsformationen, Felsköpfe
-  Quellaustritte
-  Donau

M: 1:5.000



J				
I				
H				
G				
F				
E				
D				
C				
B				

Änd.	Datum	Name	Bemerkungen
Projekt: ENERGIESPEICHER RIED			Projekt: GEMEINSCHAFTSPLAN

<p>Projekt: <b>ENERGIESPEICHER RIEDL</b></p> <p>Ein Projekt der Donaukraftwerk Jochenstein AG</p> <p>DKG Projektleitung          Imstraße 121 Am Kraftwerk 2          94036 Passau 94107 Untergriesbach          DEUTSCHLAND DEUTSCHLAND</p>		<p>Partner: <b>GEREMPELUNGSPLAN</b></p> <p><b>Büro für Landschaftsökologie</b></p> <p>PLANERSTELLER:</p> <p>Dipl.-Ing. Otto Aßmann          Max-Moser-Str. 6          94130 Obernzell          Tel.: +49-08591-93223, Fax: 93224          Mail: <a href="mailto:assmann@t-online.de">assmann@t-online.de</a></p>
--	--	--

	Datum	Name	
Ged:	20.01.2012	Steinhuber	Anlage 3
Gep:	20.01.2012	Herrmann	Lebensraumtypen nach Anhang I der FFH-Richtlinie
Ges:	20.01.2012	Herrmann	Engeres Untersuchungsgebiet

[illegible]

Freigabe AHP Fachbereich:	Plangröße:	M:	1:5.000	CAD-Anwendung:	GS0:	GS10:
Fremdfirmen-Nr.				Aufstellungsort		Blatt von Blätter

SWS		Projekt-Nr.	Ersteller	Zihteil	Erster	Endzeit	KKS		DCC(UAS)	
CA	Funktion/Bezeichnung	Annotation/Bezeichnung								

[illegible]

* AAA / ANNN / AAAAN / ANNNNN / NN / AAA = N H A A A N N A N N N A & A A A N N
* JES - A001 - ASSM1 - B40064 - 04 - FE = 1 & CLD02

