



	Untersuchungsgebiet
	Speichersee
	Aussenböschung Speichersee
	BE-Flächen
	Zwischenlagerflächen

C	18.01.2021	P. Müller	Anpassung Plan an neue Unterlagen des AG											
B	30.10.2020	P. Müller	Anpassung Plan an neue Unterlagen des AG											
A	17.12.2019	P. Müller	Anpassung Plan an neue Unterlagen des AG											
Änd.	Datum	Name	Bemerkungen											
Projekt:			Planart: GENEHMIGUNGSPLANUNG											
ENERGIESPEICHER RIEDL			Planverfasser: R & H Umwelt GmbH Zentrale Schnorrstraße 5a 90471 Nürnberg Telefon 0911 86 88-10 info@rh-umwelt.de											
Ein Projekt der Donaukraftwerk Jochenstein AG														
DKJ Innstraße 121 94036 Passau DEUTSCHLAND														
Projektleitung Am Kraftwerk 2 94107 Untergriesbach DEUTSCHLAND														
	Datum	Name	Anlage 2.1 Bodenabtragsflächen Speichersee (temporär und dauerhaft)											
Gez:	22.11.2019	P. Müller												
Gepr:	22.11.2019	M. Eberle												
Ges:	25.01.2021	H. Moser												
KKS-gepr:	25.01.2021	C. Rucker												
Freigabe:	25.01.2021	C. Rucker												
Freigabe AHP Fachbereich:			Plangröße: A3	M: 1:8.500	CAD-Anwendung:	GS0:	GS1F0:							
Fremdfirmen-Nr.						Aufstellungsort						Blatt von Blätter		
												01 / 01		
SKS			Projekt-Nr.		Ersteller		Zahlteil		Blattnummer		KKS		DCC(UAS)	
Vorzeichen			Gliederung		Gliederung		Gliederung		Gliederung		Vorzeichen		Vorzeichen	
S1 S2 S3			A A A		A A A A A A		A A A A A A A A		A A A A A A A A		G F0 F1 F2 F3 FN A1 A2 AN A3		A A A A A A A A	
* A A A			/ A N N N		/ A A A A A A		/ A N N N N N N		/ N N / A A A		= N N A A A A N N A A N N A A		& A A A A A A A A	
* J E S			- A 0 0 1		- R U H U 1		- B 4 0 4 0 4		- 0 2 - F E		= N N A A A A N N A A N N A A		& A A A A A A A A	