

ENERGIESPEICHER RIEDL

**DONAU-
KRAFTWERK
JOCHENSTEIN**
AKTIENGESELLSCHAFT

Planfeststellungsverfahren



EIGENSCHENK
INGENIEURLEISTUNGEN | FORSCHUNG | BERATUNG

Geologischer Bericht

Anlage 2: Geologische Schnitte

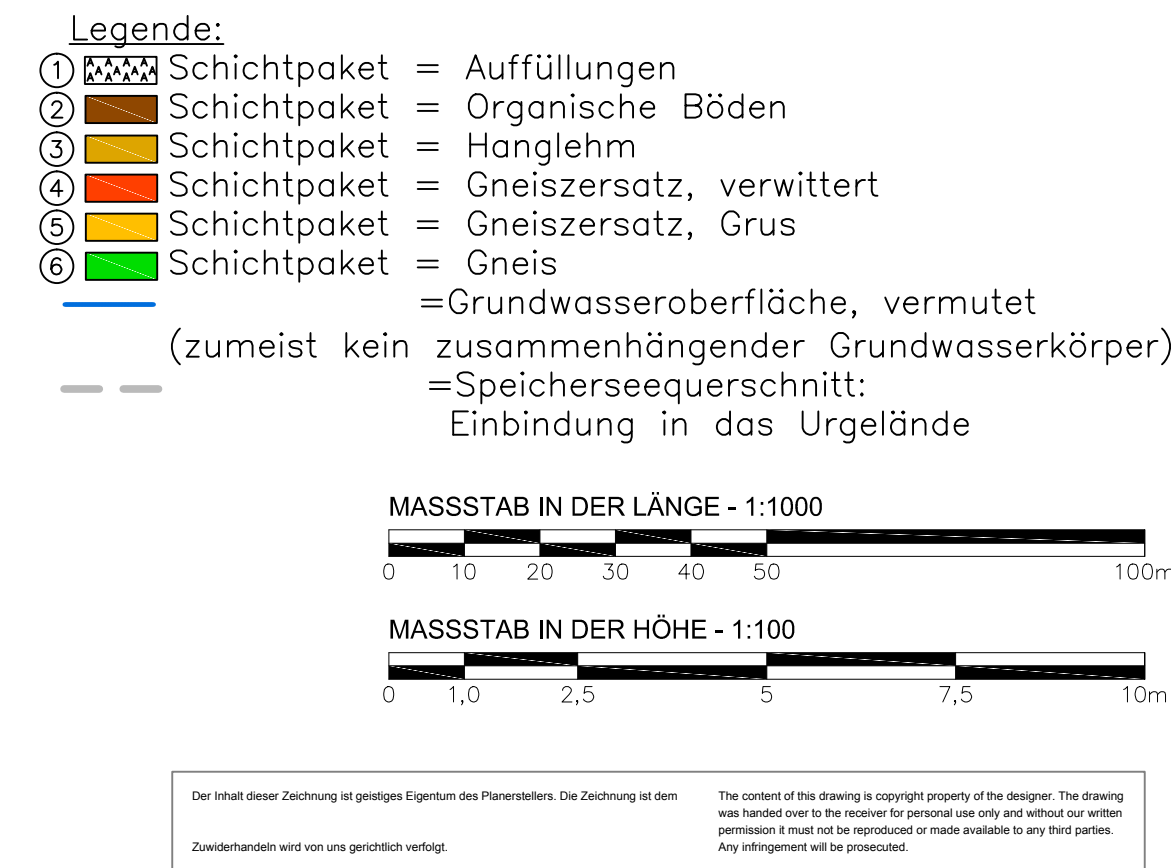


Erstellt	IFB Eigenschenk	M. Zeitlhöfler	10.05.2012
Geprüft	IFB Eigenschenk	R. Kunz	10.05.2012
Freigegeben	DKJ/ES-R	D. Mayr	21.05.2012

Fremdfirmen-Nr.:																								Aufstellungsort:										Bl. von Bl.																																																																																																																																																																																																																																																																																																																																																																																																																																																																																																																																																																																																																																																																																																																																																																																																																																																																																																																																																																																																																																																																																																																																																																																																																																																																																																																																																																																																																																																																																																																																																																																																																																																																																																		

M 1 : 1000/100

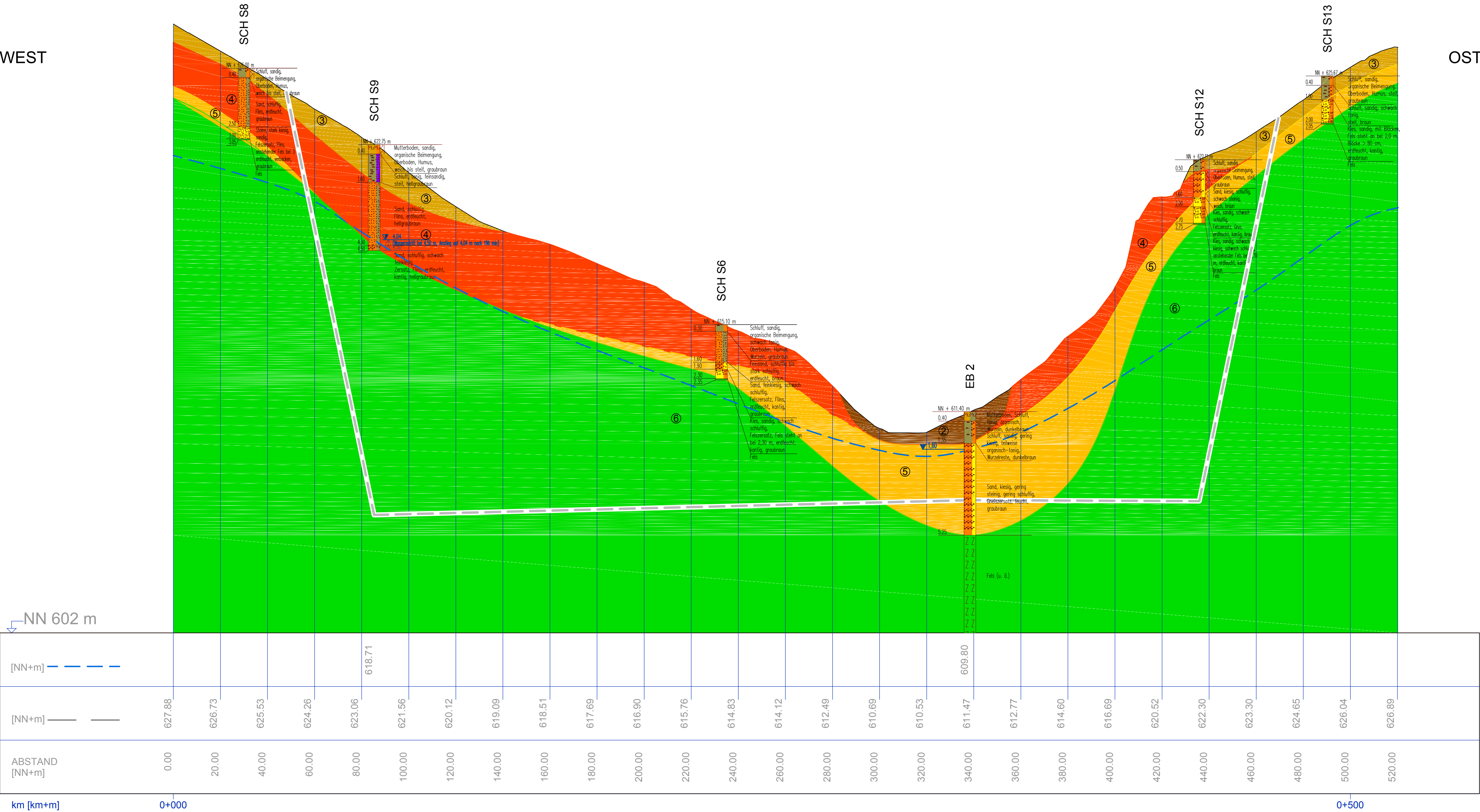
NORD

[illegible]

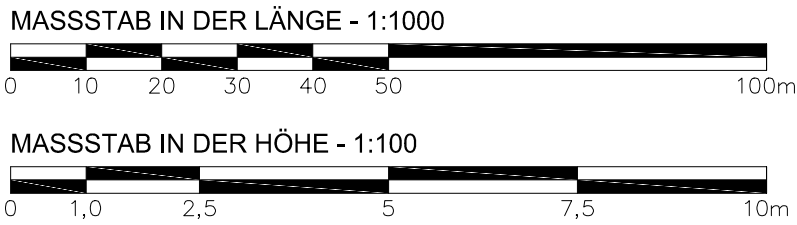
Speichersee Nord
PROFILSCHNITT 2
M 1 : 1000/100

WEST

OST



- Legende:
- ① Schichtpaket = Auffüllungen
 - ② Schichtpaket = Organische Böden
 - ③ Schichtpaket = Hanglehm
 - ④ Schichtpaket = Gneiszersatz, verwittert
 - ⑤ Schichtpaket = Gneiszersatz, Grus
 - ⑥ Schichtpaket = Gneis
 - = Grundwasseroberfläche, vermutet (zumeist kein zusammenhängender Grundwasserkörper)
 - = Speicherseequerschnitt: Einbindung in das Urgelände

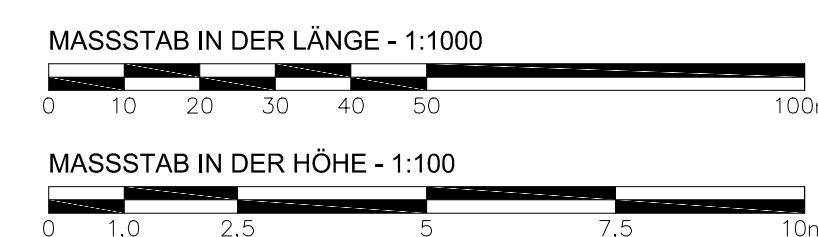
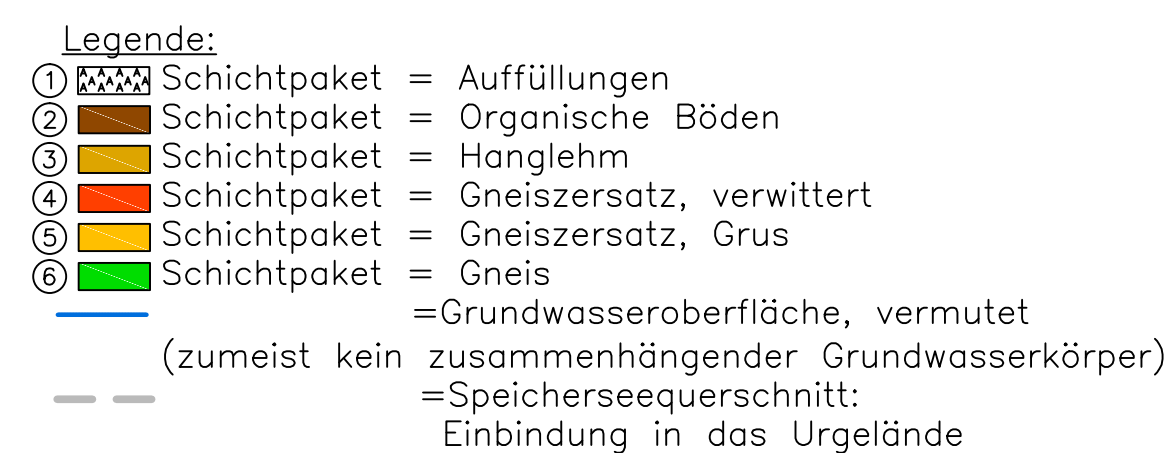


Der Inhalt dieser Zeichnung ist geistiges Eigentum des Planerstellers. Die Zeichnung ist dem Empfänger zur persönlichen Nutzung überlassen. Die Weitergabe ist ohne schriftliche Genehmigung des Planerstellers ist ausdrücklich untersagt. Any infringement will be prosecuted.

J			
I			
H			
G			
F			
E			
D			
C			
B			
A			
Änd.	Datum	Name	Bemerkungen
Projekt: ENERGIESPEICHER RIEDL			Planart: GENEHMIGUNGSPLAN
ENERGIESPEICHER RIEDL Ein Projekt der Donaukraftwerk Jochenstein AG DKJ Innstraße 121 94036 Possau DEUTSCHLAND Projektleitung M. Zeitlthöfler Am Kraftwerk 2 94107 Untergriesbach DEUTSCHLAND			
Gez:	02.05.2013	M. Zeitlthöfler	Anlage 2.1.2 Planfeststellungsverfahren Geologischer Bericht Geologischer Schnitt Bereich Speichersee
Gepr:	02.05.2013	R. Kunz	
KKS-gepr:			
Freigabe:	02.05.2013	D. Mayr	
Freigabe AHP Fachbereich:		Plangröße: A1	M: 1:1000/100
		CAD-Anwendung:	GSD:
		GS1FO:	
Fremdfirmen-Nr.		Aufstellungsart	Beitrag von Beteiligte
			0 1 / 0 1
SKS		Projekt-Nr.	Ersteller
Verzeichnis		Zählteil	Bezeichnung
S1		Geänderung	Geänderung
S2		Geänderung	Geänderung
S3		Geänderung	Geänderung
S4		Geänderung	Geänderung
S5		Geänderung	Geänderung
S6		Geänderung	Geänderung
S7		Geänderung	Geänderung
S8		Geänderung	Geänderung
S9		Geänderung	Geänderung
S10		Geänderung	Geänderung
S11		Geänderung	Geänderung
S12		Geänderung	Geänderung
S13		Geänderung	Geänderung
S14		Geänderung	Geänderung
S15		Geänderung	Geänderung
S16		Geänderung	Geänderung
S17		Geänderung	Geänderung
S18		Geänderung	Geänderung
S19		Geänderung	Geänderung
S20		Geänderung	Geänderung
S21		Geänderung	Geänderung
S22		Geänderung	Geänderung
S23		Geänderung	Geänderung
S24		Geänderung	Geänderung
S25		Geänderung	Geänderung
S26		Geänderung	Geänderung
S27		Geänderung	Geänderung
S28		Geänderung	Geänderung
S29		Geänderung	Geänderung
S30		Geänderung	Geänderung
S31		Geänderung	Geänderung
S32		Geänderung	Geänderung
S33		Geänderung	Geänderung
S34		Geänderung	Geänderung
S35		Geänderung	Geänderung
S36		Geänderung	Geänderung
S37		Geänderung	Geänderung
S38		Geänderung	Geänderung
S39		Geänderung	Geänderung
S40		Geänderung	Geänderung
S41		Geänderung	Geänderung
S42		Geänderung	Geänderung
S43		Geänderung	Geänderung
S44		Geänderung	Geänderung
S45		Geänderung	Geänderung
S46		Geänderung	Geänderung
S47		Geänderung	Geänderung
S48		Geänderung	Geänderung
S49		Geänderung	Geänderung
S50		Geänderung	Geänderung
S51		Geänderung	Geänderung
S52		Geänderung	Geänderung
S53		Geänderung	Geänderung
S54		Geänderung	Geänderung
S55		Geänderung	Geänderung
S56		Geänderung	Geänderung
S57		Geänderung	Geänderung
S58		Geänderung	Geänderung
S59		Geänderung	Geänderung
S60		Geänderung	Geänderung
S61		Geänderung	Geänderung
S62		Geänderung	Geänderung
S63		Geänderung	Geänderung
S64		Geänderung	Geänderung
S65		Geänderung	Geänderung
S66		Geänderung	Geänderung
S67		Geänderung	Geänderung
S68		Geänderung	Geänderung
S69		Geänderung	Geänderung
S70		Geänderung	Geänderung
S71		Geänderung	Geänderung
S72		Geänderung	Geänderung
S73		Geänderung	Geänderung
S74		Geänderung	Geänderung
S75		Geänderung	Geänderung
S76		Geänderung	Geänderung
S77		Geänderung	Geänderung
S78		Geänderung	Geänderung
S79		Geänderung	Geänderung
S80		Geänderung	Geänderung
S81		Geänderung	Geänderung
S82		Geänderung	Geänderung
S83		Geänderung	Geänderung
S84		Geänderung	Geänderung
S85		Geänderung	Geänderung
S86		Geänderung	Geänderung
S87		Geänderung	Geänderung
S88		Geänderung	Geänderung
S89		Geänderung	Geänderung
S90		Geänderung	Geänderung
S91		Geänderung	Geänderung
S92		Geänderung	Geänderung
S93		Geänderung	Geänderung
S94		Geänderung	Geänderung
S95		Geänderung	Geänderung
S96		Geänderung	Geänderung
S97		Geänderung	Geänderung
S98		Geänderung	Geänderung
S99		Geänderung	Geänderung
S100		Geänderung	Geänderung

M 1 : 1000/100

OST





Der Inhalt dieser Zeichnung ist geistiges Eigentum des Planenstellers. Die Zeichnung ist dem
The content of this drawing is copyright property of the designer. The drawing
was handed over to the receiver for personal use only and without our written
permission it must not be reproduced or made available to any third parties.
Zweiterhanden wird uns gerichtlich verfolgt.
Any infringement will be prosecuted.

[illegible]







nicht überhöht

Stand: 08.05.2013

Legende Bereich Speichersee

	Schichtpakete 3+4+5	= Hanglehm und Kristallinzersatz
	Schichtpaket 6	= Kristallin

Legende Bereich Donauleite



	= Hanglehm und Kristallinzersatz im Bereich der Hochfläche (Fortsetzung aus Bereich Speichersee)
 Schichtpaket 1	= Hangschutt und Kristallinzersatz
 Schichtpaket 2	= kompaktes Kristallin
 Schichtpaket 3	= gebräuchtes Kristallin
	= Vermutete Schichtgrenze
	= nicht erkundeter Bereich

Legende Bereich Talboden:

		= Hanglehm am Fuß der Donauleite
	Schichtpaket 1	= Auffüllungen
	Schichtpaket 2	= Talfüllung, sandig u. bindig
	Schichtpaket 3	= Kies
	Schichtpaket 4	= Kristallin

Legende:

 Störungslage vermutet

 Grundwasserstand
 Grundwasser vermutet

Wasserzutritt gemäß Bohrberichte

EB34 Bohrung

Die Legenden der geologischen Einheiten befinden sich oberhalb

der jeweiligen Teilbereiche Speichersee - Donauleite - Talboden

Beschreibung der Schichtpakete im Textteil zum Bericht

Plangrundlage: Beilage 12.7 zum Schlussbericht Geologisch - geotechnische


Kartierung (Intergeo, 27.05.2011) mit Überarbeitungen auf

Grundlage der Ergebnisse der Untergrunderkundungen

Zu widerhandeln wird von uns gerichtlich verfolgt.

The content of this drawing is copyright property of the designer. The drawing was handed over to the receiver for personal use only and without our written permission it must not be reproduced or made available to any third parties. Any infringement will be prosecuted.

MASSTAB - 1:2000



0 20 50 100 150 200m

[illegible]