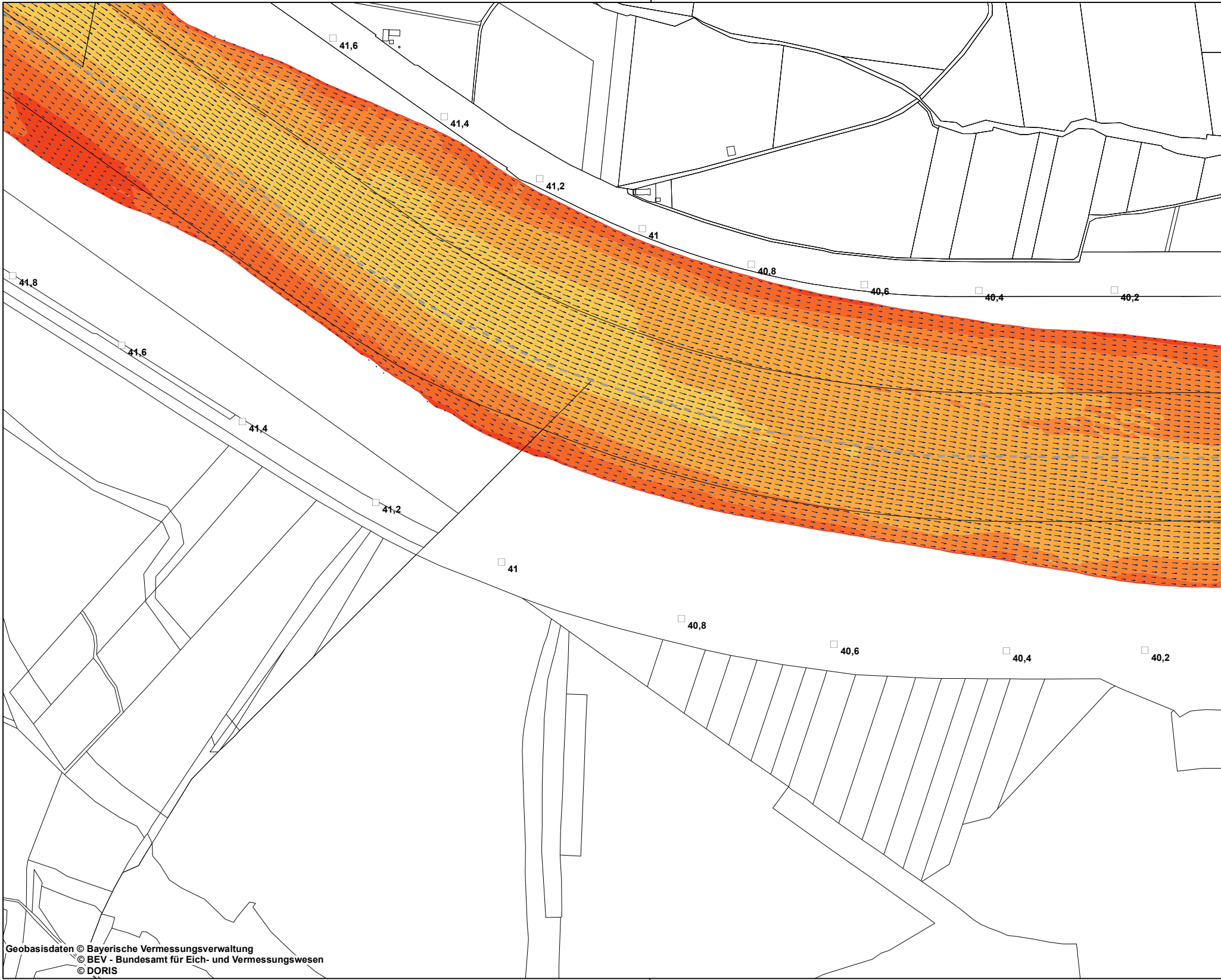
41,6
41,4
41,2
41
40,8
40,6
40,4
40,2
41,8
41,6
41,4
41,2
41
40,8
40,6
40,4
40,2

Geobasisdaten © Bayerische Vermessungsverwaltung
© BEV - Bundesamt für Eich- und Vermessungswesen
© DORIS

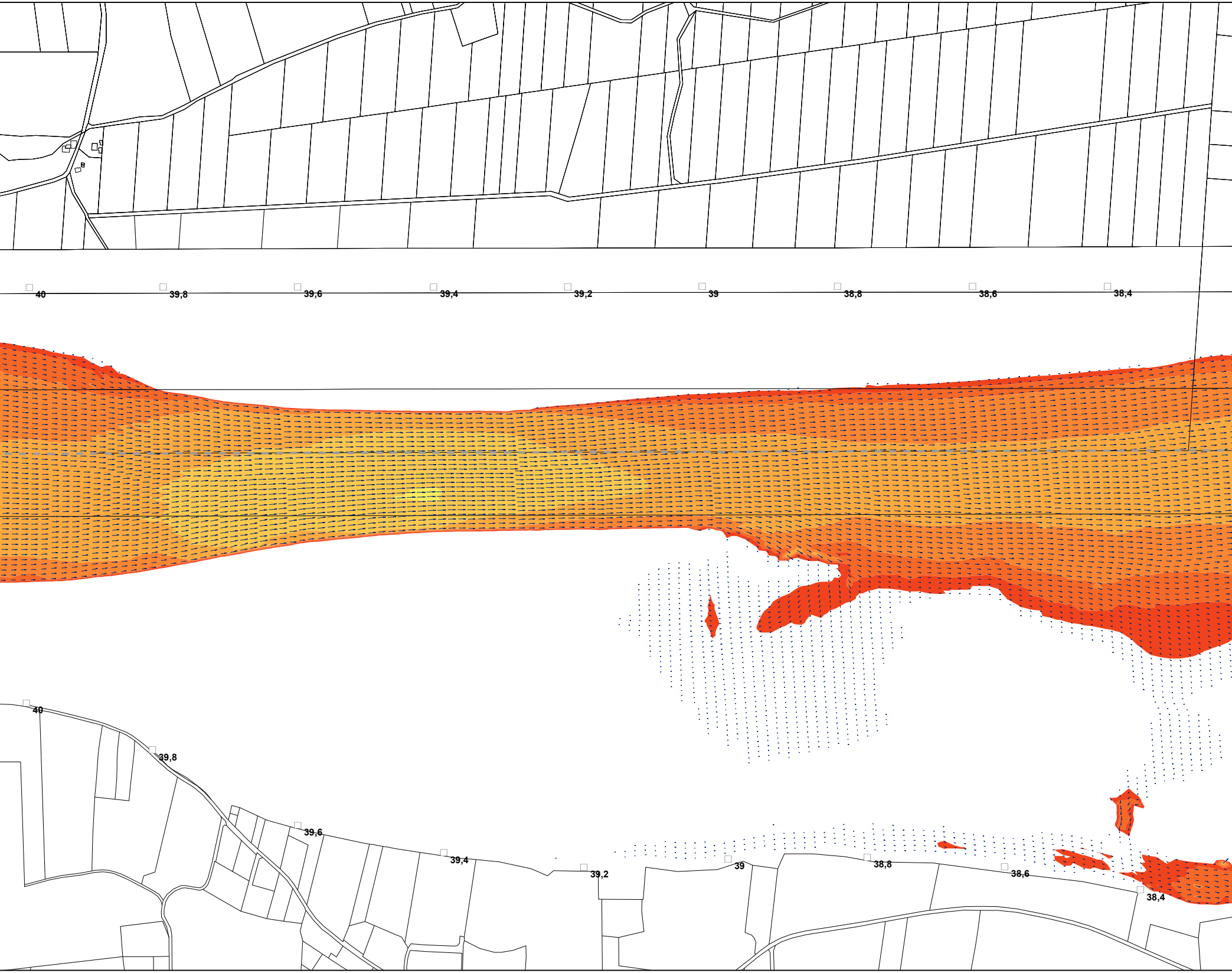
40
39,8
39,6
39,4
39,2
39
38,8
38,6
38,4
40
39,8
39,6
39,4
39,2
39
38,8
38,6
38,4

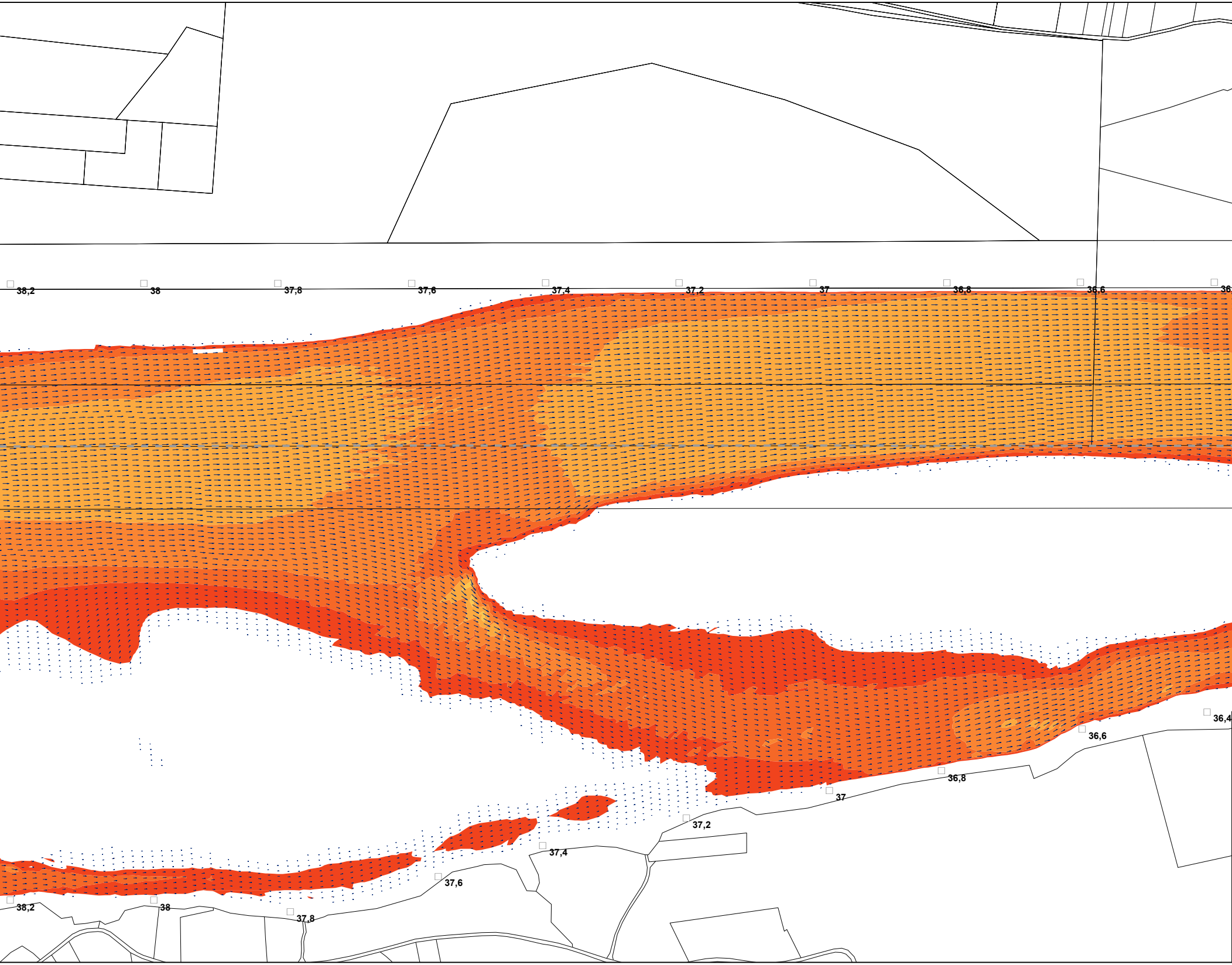
38,2
38
37,8
37,6
37,4
37,2
37
36,8
36,6
36,
36,4
36,6
36,8
37
37,2
37,4
37,6
38,2
38
37,8

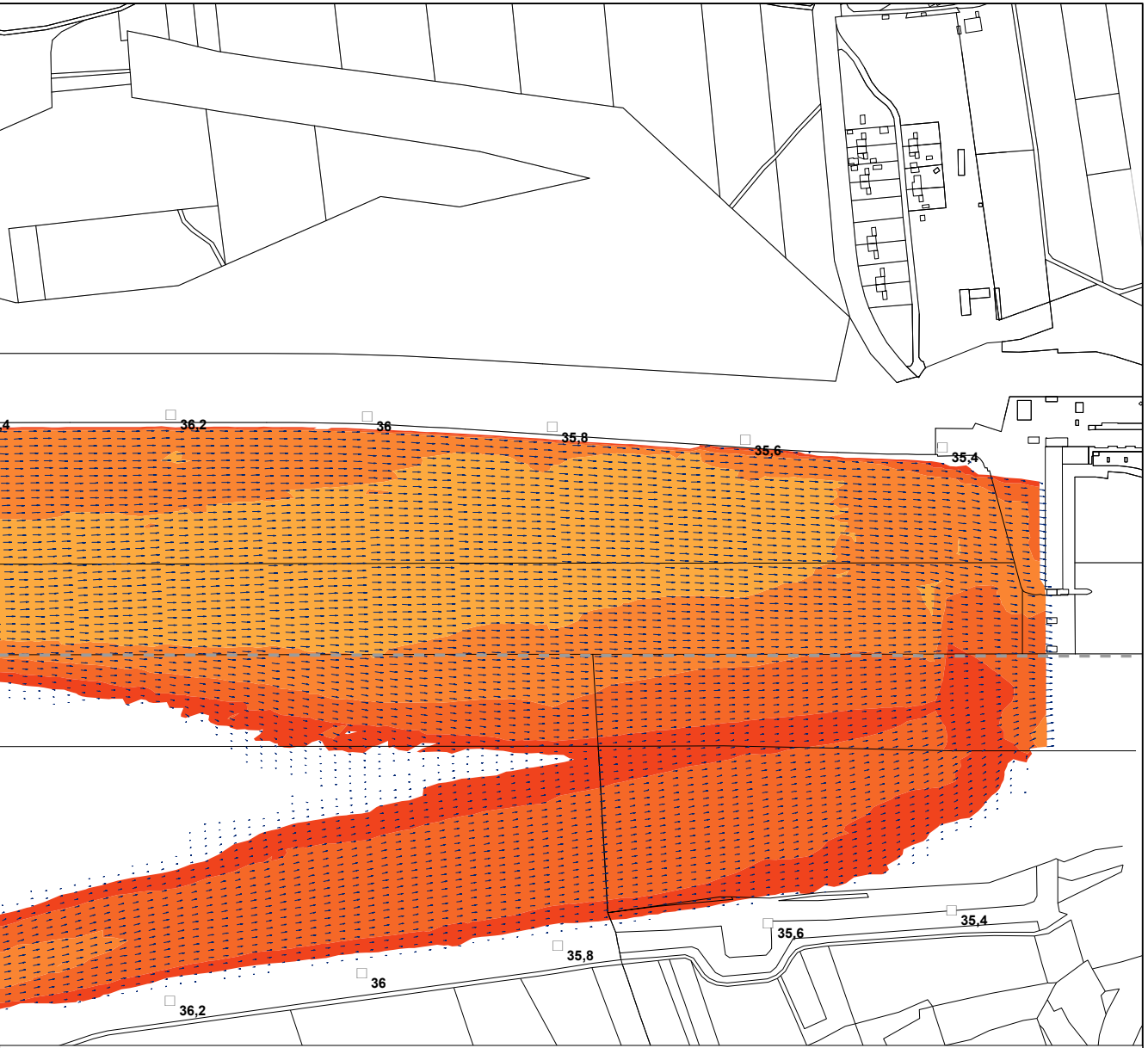
36,2
36
35,8
35,6
35,4
35,6
35,4
35,8
36
36,2

Fließgeschwindigkeit m/s bei MQ - Stauzielabsenkung -0,25 m

(Datengrundlage Aquasoli November 2021)

- 🟥 0.20 - 0.30
- 🟧 0.30 - 0.40
- 🟧 0.40 - 0.50
- 🟧 0.50 - 0.60
- 🟨 0.60 - 0.70
- 🟨 0.70 - 0.80
- 🟨 0.80 - 0.90
- 🟩 0.90 - 1.00
- 🟩 1.00 - 1.10
- 🟩 1.10 - 1.20
- 🟦 1.20 - 1.30

Fließrichtung / Fließgeschwindigkeit

→ 1,30 m/s

· 0,10 m/s

Sonstiges

□ 45 Flusskilometrierung

- - - - Staatsgrenze

☐ Flurgrenzen

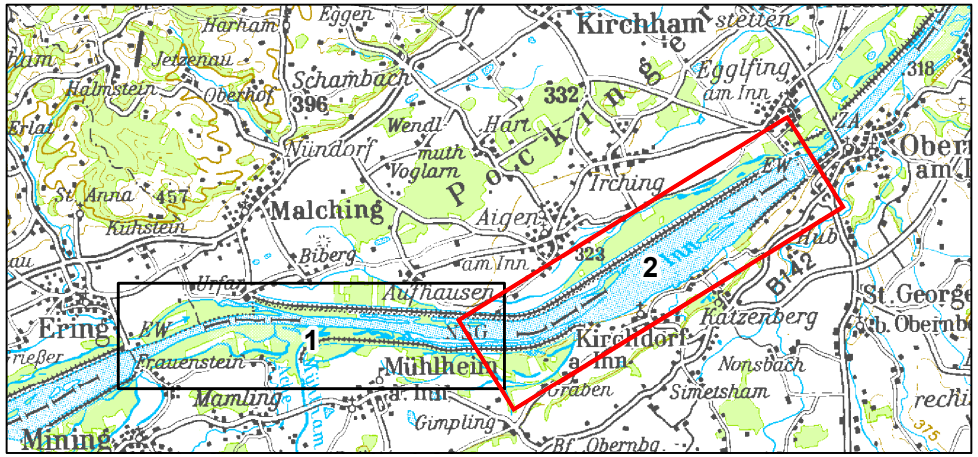
Kirchham
Egglfing am Inn
Ober am
Harham
Eggen
Jetzenau
Halmstein
Oberhof
Schambach
396
332
318
Wendl
Hart
Nündorf
muth
Voglam
Irching
St. Anna
457
Kühstein
Malching
Aigen
Biberg
am Inn
323
Pocking
Urfar
Aufhausen
Ering
KW
Frauenstein
Mühlheim
Kirchdorf a. Inn
Katzenberg
St. Georgen b. Obernberg
Hub
B142
Nonsbach
Simetsham
Mamling
Graben
Gimpling
Mining
Bf. Obernbg.
Inn
1
2

Plangrundlage: Koordinatensystem: Deutschland DHDN-Gauss-Krüger Zone 4 (EPSG: 31468)

Änd.	Datum	Name	Bemerkungen
D			
C			
B			
A			

Planart: Bestandsplan

Verbund

Innwerk AG
Schulstraße 2
D-84533 Stammham

Planer:

Landschaft + Plan • Passau
Passauer Str. 21, D-94127 Neuburg a. Inn
info@landschaftundplan-passau.de

Landschaft + Plan Passau

Plan-Nr.: 28.53

Maßstab: 1:5.000

Innkraftwerk Egglfing-Obernberg
Weiterbetrieb

	Datum	Name
Gez:	30.11.2021	Weismeier
Gepr:	30.11.2021	Herrmann
Ges:	30.11.2021	Herrmann
KKS–gepr:		
Freigabe:		

Gutachten naturschutzfachlich optimierter Wehrbetrieb

Fließgeschwindigkeiten bei MQ - Stauzielabsenkung -0,25 m - Blatt 2

Freigabe AHP Fachbereich: | Plangröße: | Maßstab: | CAD–Anwendung: | GS0: | GS1F0:

Fremdfirmen–Nr. | Aufstellungsort + | Blatt von Blätter /

SKS: Vorzeichen S1 S2 S3 | Gliederung | Projekt–Nr. | Gliederung | Ersteller | Gliederung | Dokumenttyp Zählteil | Gliederung | Blattnummer | Gliederung | Änderungsindex | Planstatus | Planart | KKS: Vorzeichen GA G | Funktion/Bauwerk F0 F1 F2 F3 FN | Aggregat/Raum A1 A2 AN A3 | DCC(UAS): Vorzeichen

* A A A / A N N N / A A A A N / A N N N N N / N N / A A A = N N A A A N N A A N N N A & A A A N N N

* ~ ~ ~ ~ ~ = &