







Bahnquelle 1

Kropfquelle

Legende

-  Quellfassung
-  Fassungsbereich W I
-  Engere Schutzzone W II
-  100 m - Höhenlinie
-  10 m - Höhenlinie

Prüfvermerk Landratsamt Passau		Prüfvermerk Wasserwirtschaftsamt Deggendorf	
Grundlage	Digitale Flurkarte		
Index	Luftbilder	gedr. am	Name
Vorbereitend:	Wasserschutzgebiet Oberzell Hamet	Anlage:	H 1
Vorbereitend:	Markt Oberzell	Plan-Nr.:	7
Landkreis:	Passau	Schutzvermerk/Datensatz:	DATEI
Gemeinde:	Markt Oberzell	entw.	
Vorbereitend:	Hametquellen Luftbildkarte	gez.	
Mäßstab:	1 : 5.000	gepr.	
Entwurfverfasser:	Büro für Geologie Berden GmbH Joseph-Rumpelgauer-Strasse 8 84375 Kirchdorf a. Inn		
Datum:	Unterschrift:  Entwurfverfasser	Datum:	Unterschrift: Vorhabensleiter