







Legende

-  Landkreis
-  Gemeinde
-  Blattsschnitte
-  vorläufig gesichertes Überschwemmungsgebiet
-  Grenze ermitteltes Überschwemmungsgeb.



Quellen:
 Geobasisdaten: © Landesamt für Vermessung und Geoinformation Bayern
 Geofachdaten: Wasserwirtschaftsamt Deggendorf



Vorhaben: Gew III, Kößlarn Bach Bereich Kößlarn u. Rothalmünster Vorläufige Sicherung des Überschwemmungsgebiets		Anlage: 2
Vorhabensträger: Landratsamt Passau		Plan-Nr.: Übersichtskarte
Landkreis: Passau		
Gemeinde: Kößlarn, Rothalmünster		
Maßstab: 1:25.000	Übersichtskarte	Ausgabe vom:
		Ersatz für:
		Ursprung:
Wasserwirtschaftsamt Deggendorf		
Entwurfsverfasser	entworfen	Datum, Name Dez. 2010, Wolf
Datum	gezeichnet	Dez. 2010, Hois
Unterschrift		geprüft
		Dez. 2010, Wagner