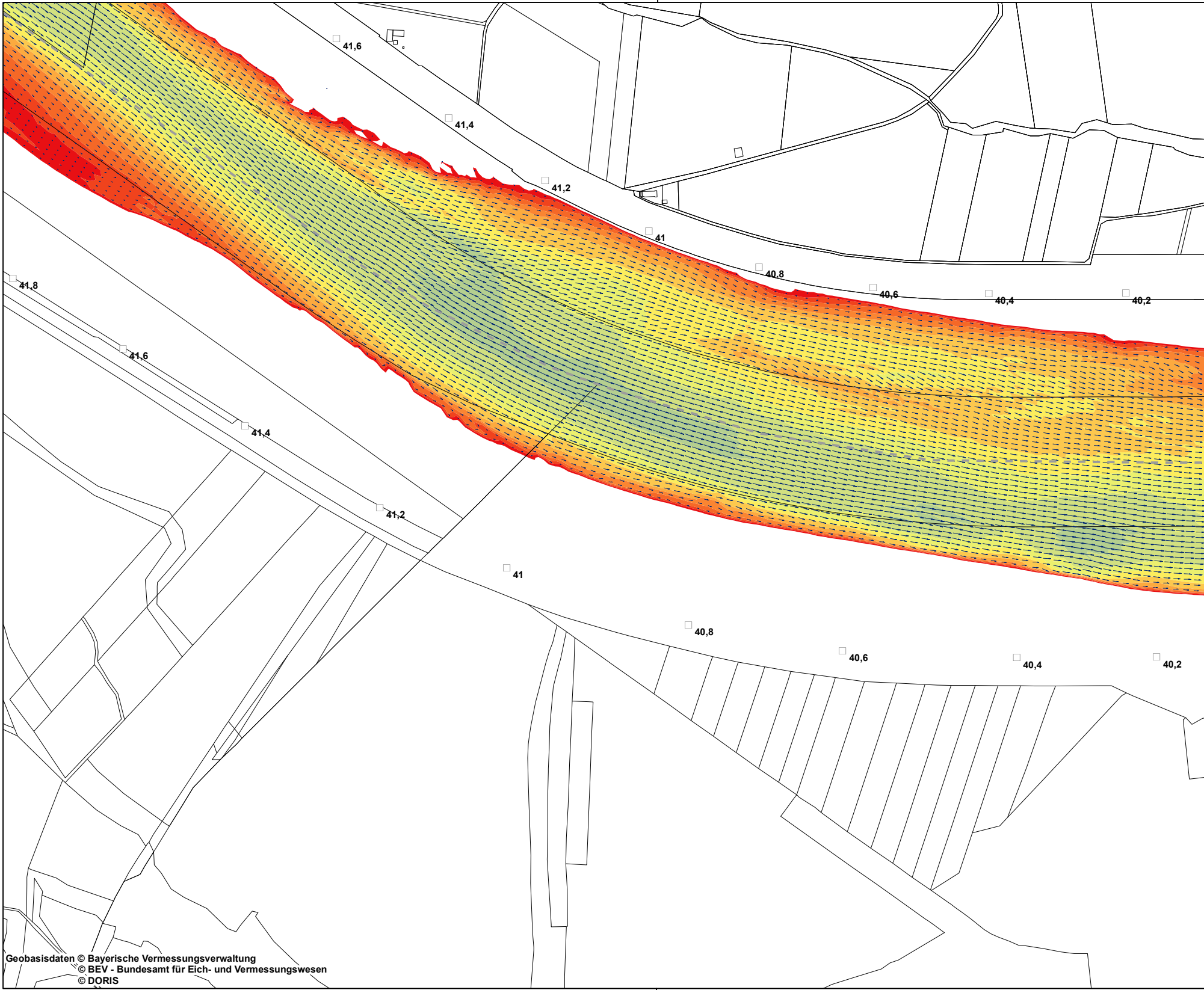
41,6
41,4
41,2
41
40,8
40,6
40,4
40,2
41,8
41,6
41,4
41,2
41
40,8
40,6
40,4
40,2

Geobasisdaten © Bayerische Vermessungsverwaltung
© BEV - Bundesamt für Eich- und Vermessungswesen
© DORIS

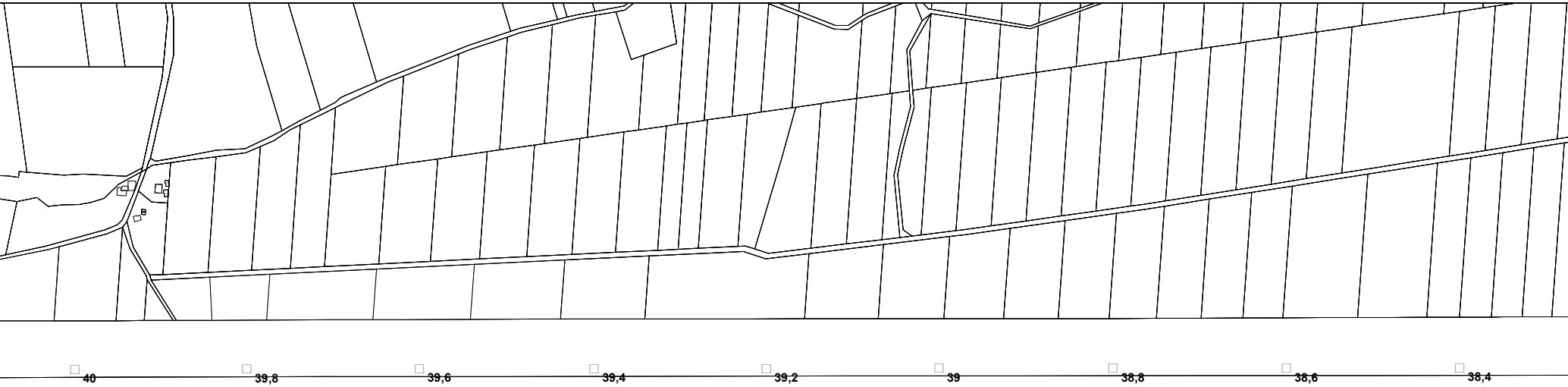
40
39,8
39,6
39,4
39,2
39
38,8
38,6
38,4

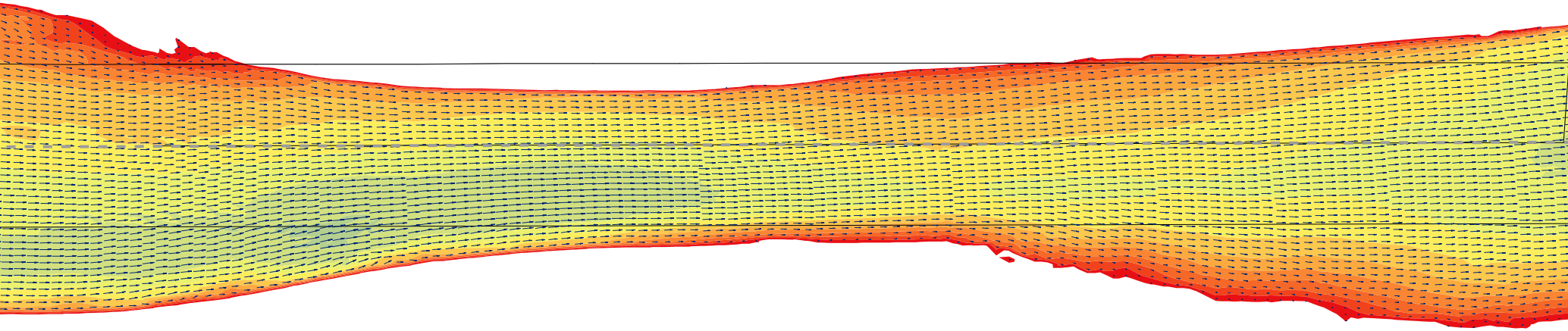

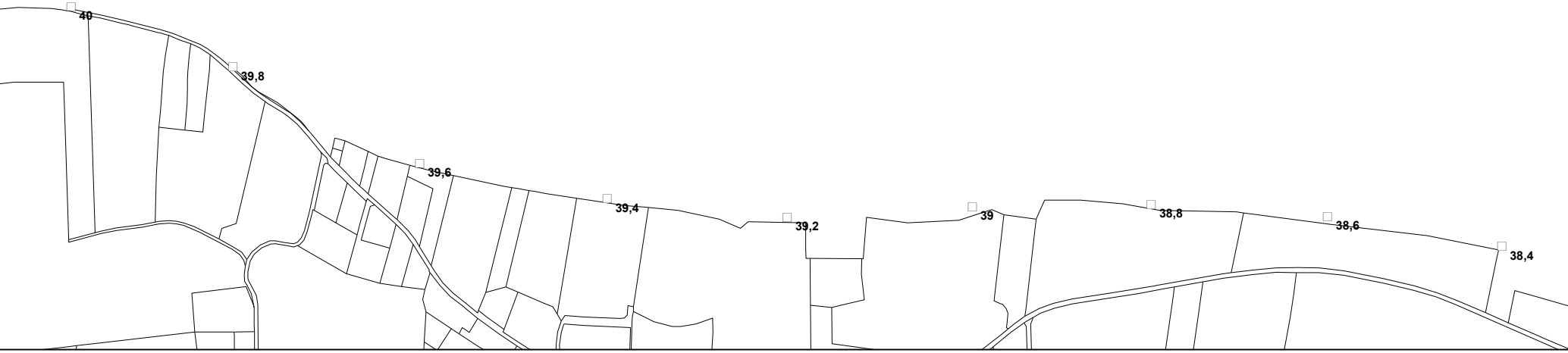
40
39,8
39,6
39,4
39,2
39
38,8
38,6
38,4

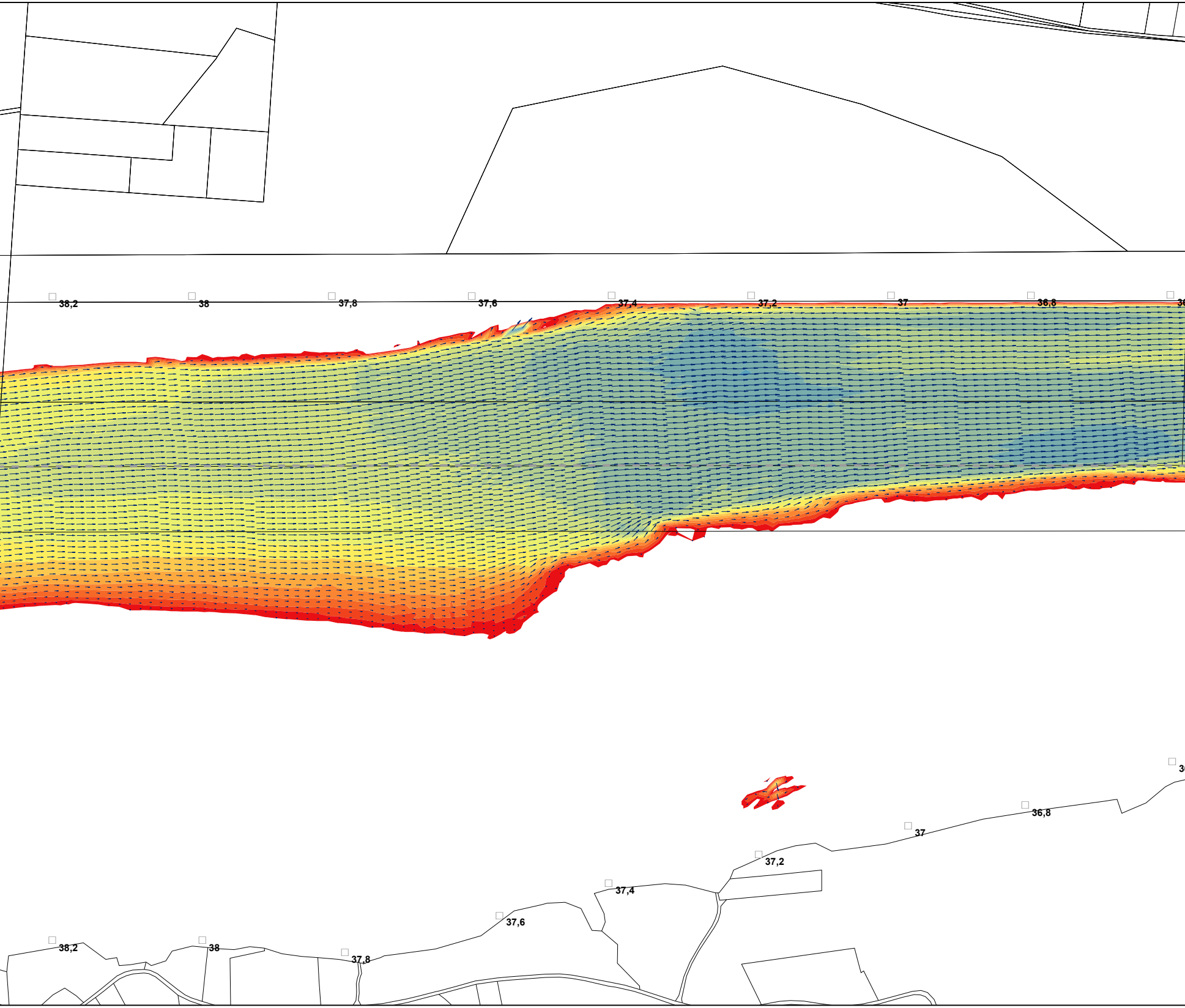
38,2
38
37,8
37,6
37,4
37,2
37
36,8
38,2
38
37,8
37,6
37,4
37,2
37
36,8

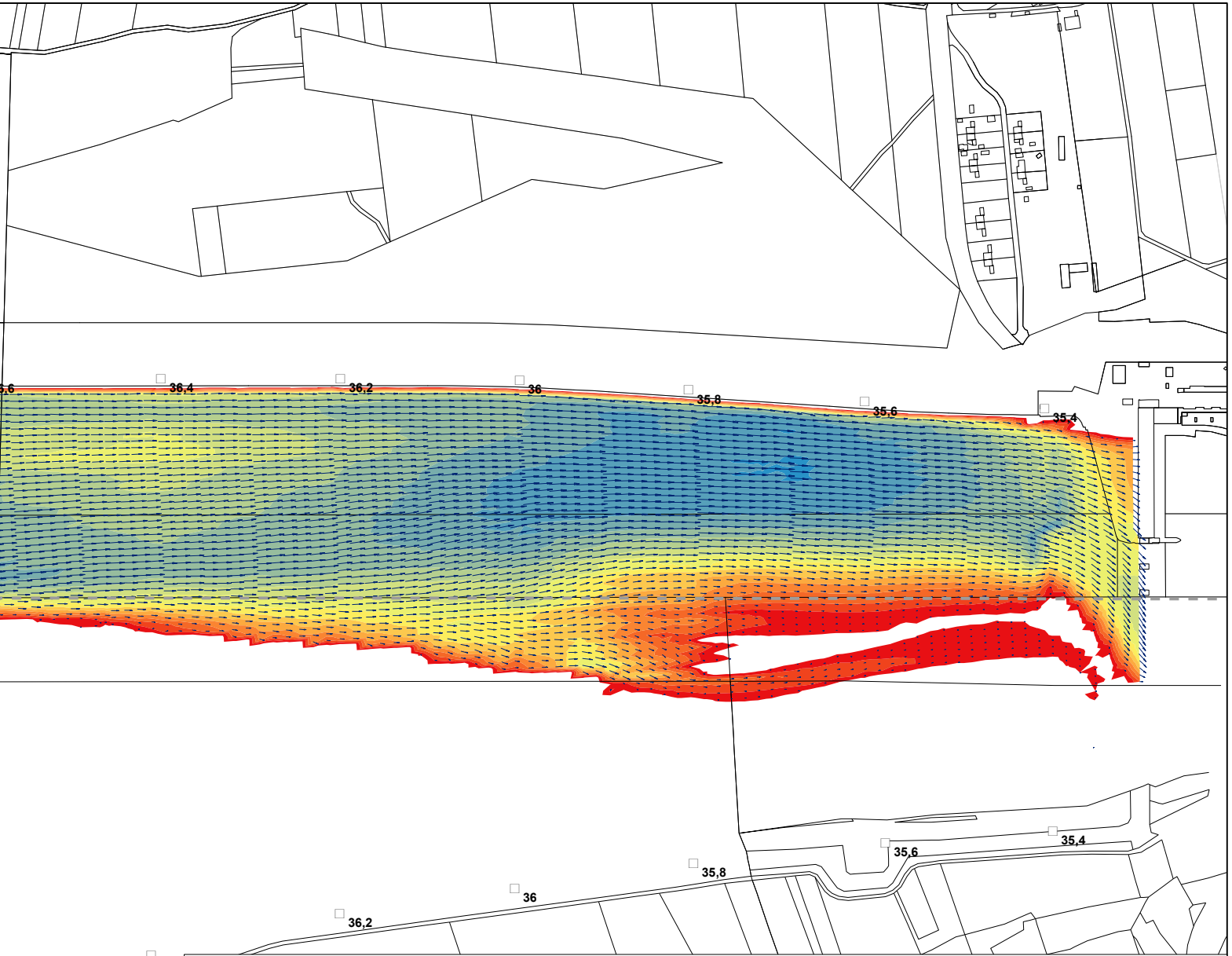
6,6
36,4
36,2
36
35,8
35,6
35,4
35,6
35,4
35,8
36
36,2
36,4
6,6

Fließgeschwindigkeit m/s bei MQ - Stauzielabsenkung -2,0 m

(Datengrundlage Aquasoli November 2021)

🟥 0.10 - 0.20
🟧 0.20 - 0.30
🟧 0.30 - 0.40
🟧 0.40 - 0.50
🟧 0.50 - 0.60
🟨 0.60 - 0.70
🟨 0.70 - 0.80
🟨 0.80 - 0.90
🟩 0.90 - 1.00
🟩 1.00 - 1.10
🟩 1.10 - 1.20
🟩 1.20 - 1.30
🟦 1.30 - 1.40
🟦 1.40 - 1.50
🟦 1.50 - 1.60
🟦 1.60 - 1.70

Fließrichtung /
Fließgeschwindigkeit

→ 1,70 m/s
· 0,10 m/s

Sonstiges

□45 Flusskilometrierung
- - - - Staatsgrenze
☐ Flurgrenzen

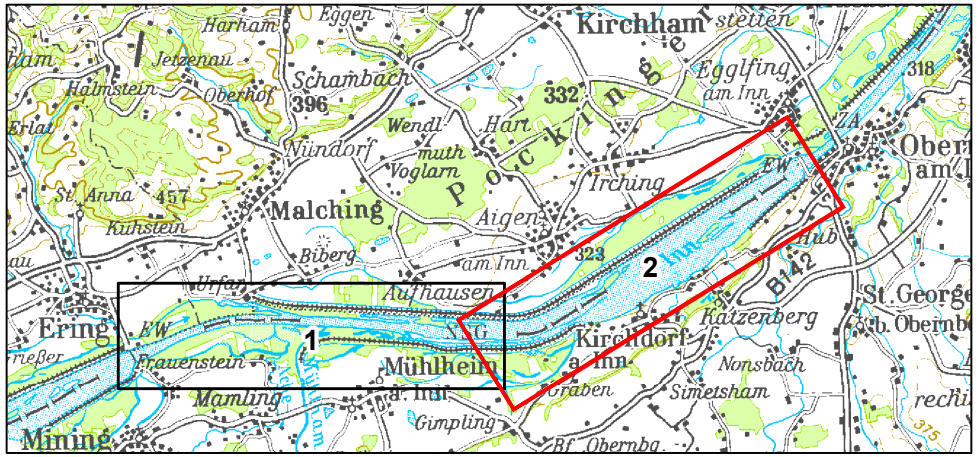
Kirchham
Eggen
Harham
Jetzenau
Halmstein
Oberhof
Schambach
396
Egglfing am Inn
318
332
Wendl
Hart
Nindorf
Voglarn
Pocking
Irching
Ober am I
St. Anna
457
Kühstein
Malching
Aigen am Inn
EW
Biberg
Urfar
323
2
Inn
B142
St. Georgen b. Obernb
Aufhausen
Katzenberg
Ering
EW
1
Frauenstein
Mühlheim a. Inn
Kirchdorf a. Inn
Nonsbach
Mamling
Simetsham
Graben
Gimpling
Mining
Bf. Obernbg.

Plangrundlage: Koordinatensystem: Deutschland DHDN-Gauss-Krüger Zone 4 (EPSG: 31468)

Änd.	Datum	Name	Bemerkungen
D			
C			
B			
A			

Planart: Bestandsplan

Verbund
Innwerk AG
Schulstraße 2
D-84533 Stammham

Planer:
Landschaft + Plan • Passau
Passauer Str. 21, D-94127 Neuburg a. Inn
info@landschaftundplan-passau.de

Plan-Nr.: 28.59

Innkraftwerk Egglfing-Obernberg
Weiterbetrieb

Maßstab: 1:5.000

	Datum	Name
Gez:	30.11.2021	Weismeier
Gepr:	30.11.2021	Herrmann
Ges:	30.11.2021	Herrmann
KKS–gepr:		
Freigabe:		

Gutachten naturschutzfachlich optimierter Wehrbetrieb

Fließgeschwindigkeiten bei MQ - Stauzielabsenkung -2,0 m - Blatt 2

Freigabe AHP Fachbereich: | Plangröße: | Maßstab: | CAD–Anwendung: | GS0: | GS1F0:

Fremdfirmen–Nr. | Aufstellungsort + | Blatt von Blätter /

SKS: Vorzeichen S1 S2 S3 | Gliederung | Projekt–Nr. | Gliederung | Ersteller | Gliederung | Dokumenttyp Zählteil | Gliederung | Blattnummer | Gliederung | Änderungsindex | Planstatus | Planart | KKS: Vorzeichen GA G, Funktion/Bauwerk F0 F1 F2 F3 FN, Aggregat/Raum A1 A2 AN A3 | DCC(UAS): Vorzeichen

* A A A / A N N N / A A A A N / A N N N N N / N N / A A A = N N A A A N N A A N N N A & A A A N N N

* ~ ~ ~ ~ ~ = &