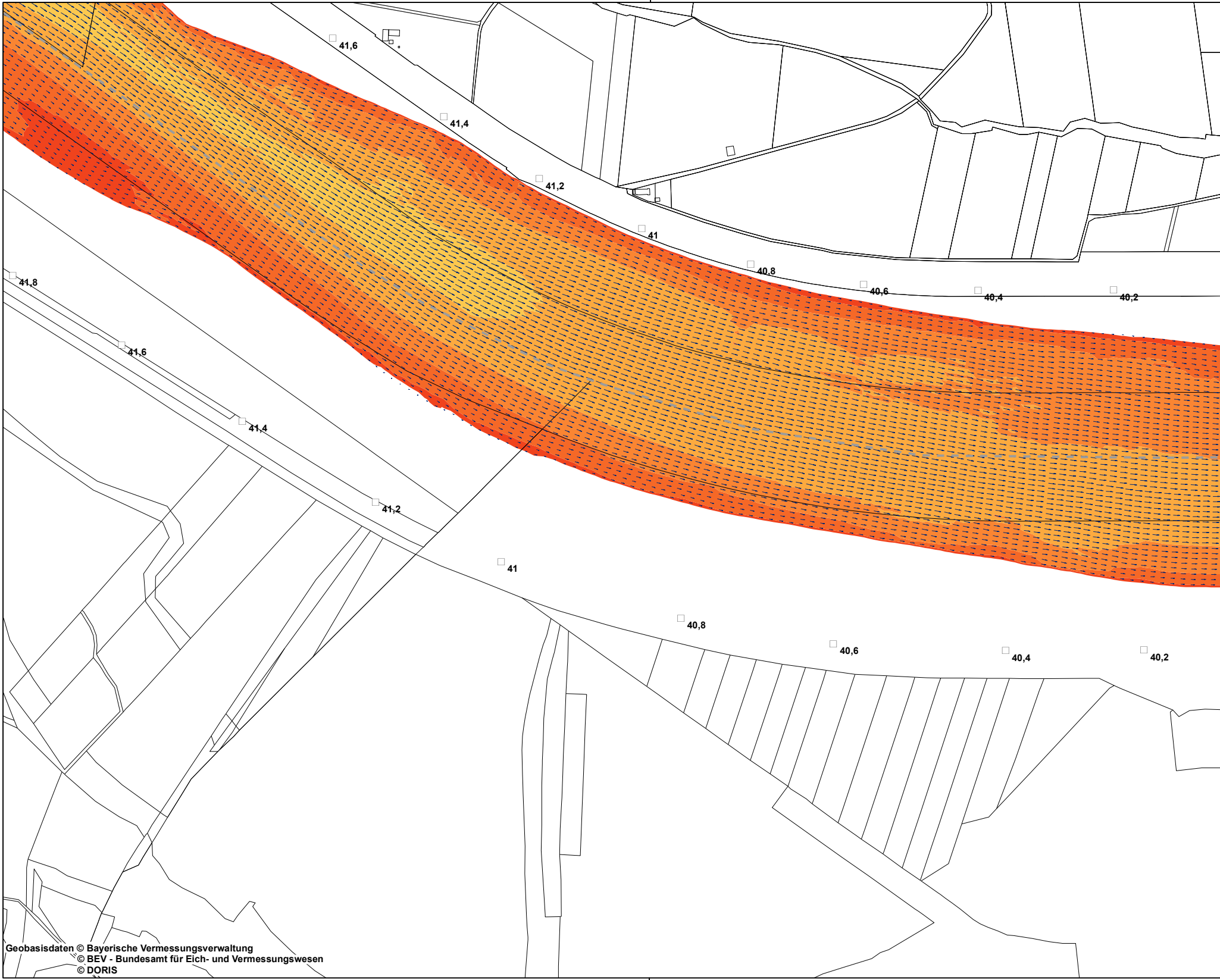
41,6
41,4
41,2
41
40,8
40,6
40,4
40,2
41,8
41,6
41,4
41,2
41
40,8
40,6
40,4
40,2

Geobasisdaten © Bayerische Vermessungsverwaltung
© BEV - Bundesamt für Eich- und Vermessungswesen
© DORIS

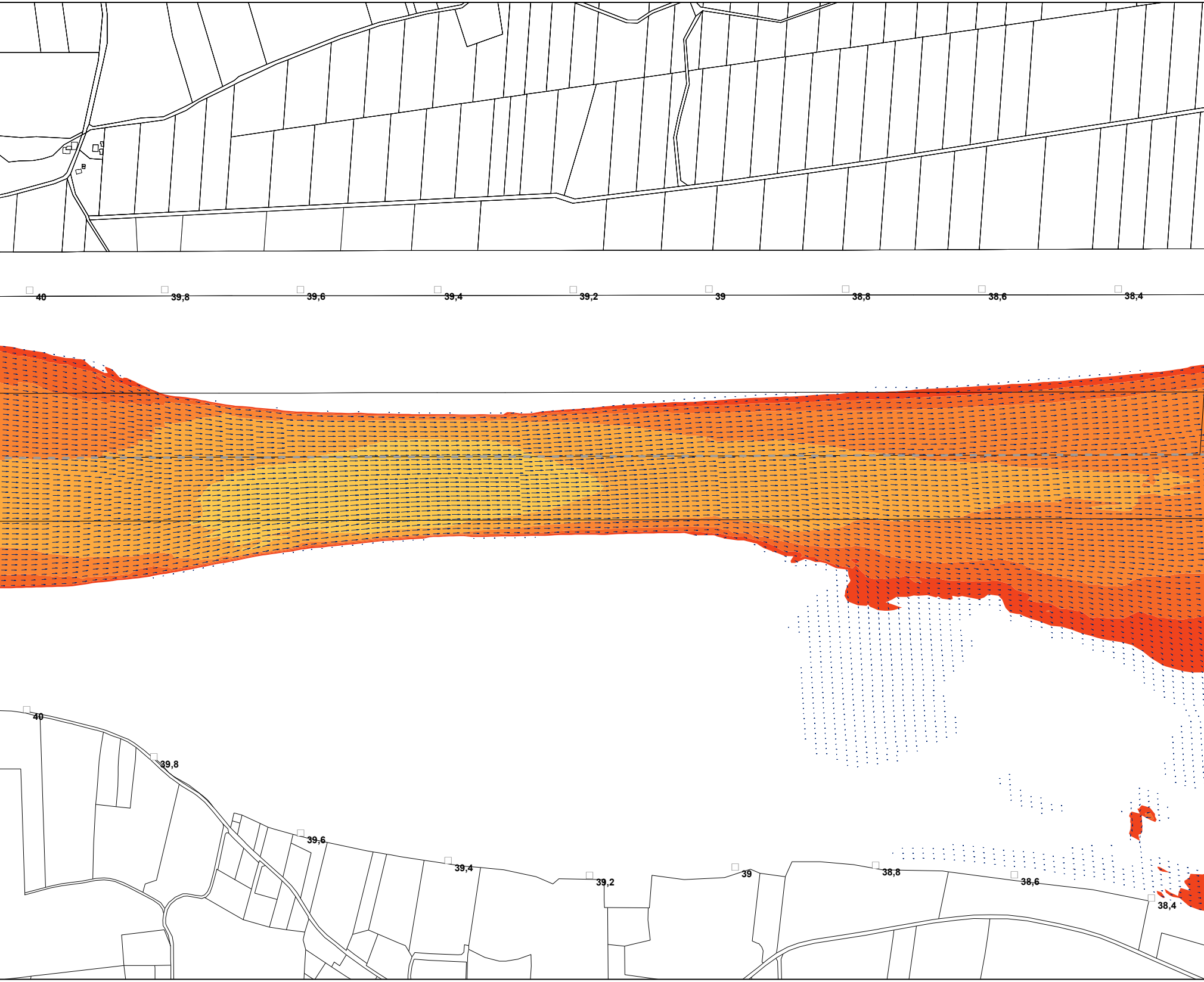
40
39,8
39,6
39,4
39,2
39
38,8
38,6
38,4
40
39,8
39,6
39,4
39,2
39
38,8
38,6
38,4

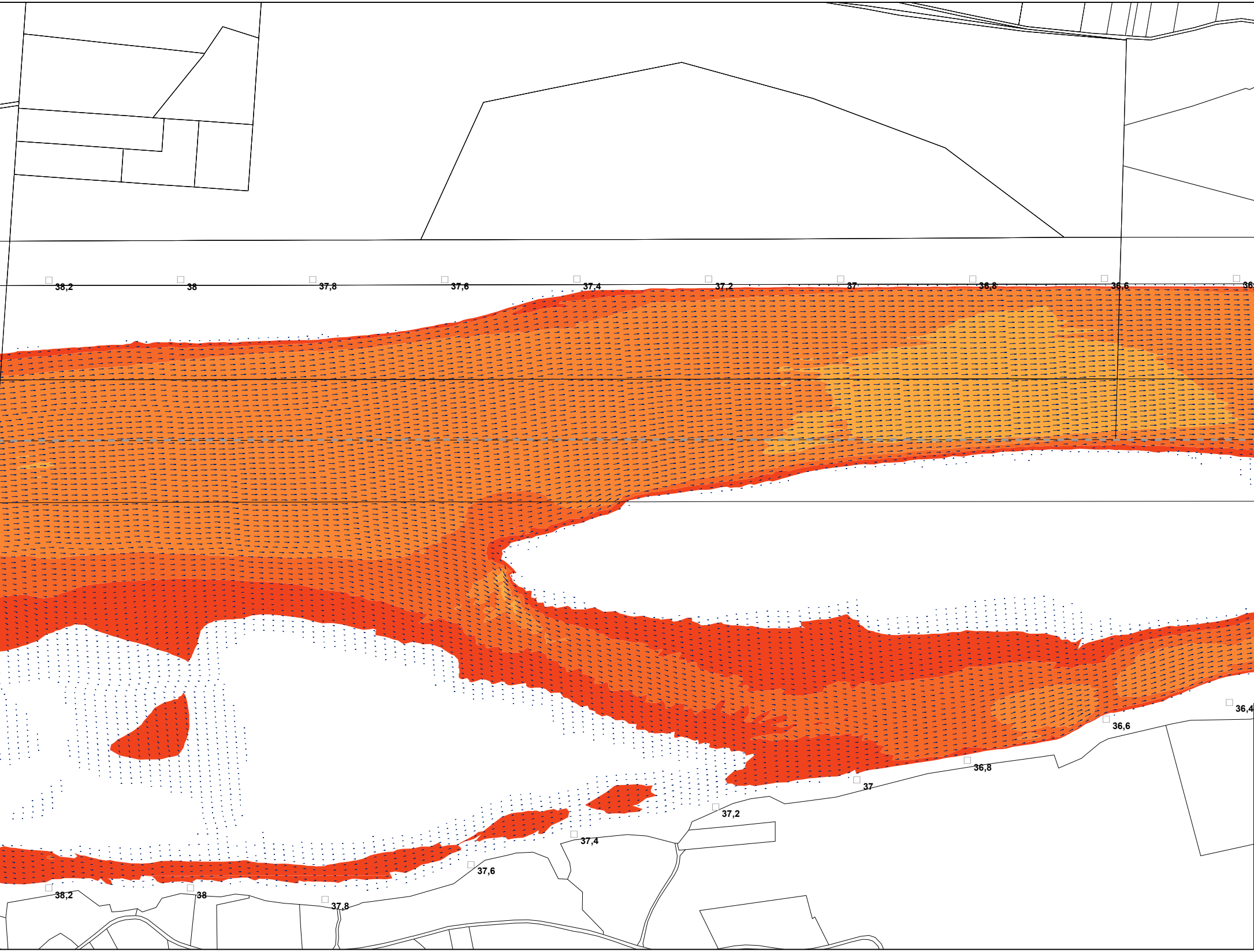
38,2
38
37,8
37,6
37,4
37,2
37
36,8
36,6
36,
36,4
36,6
36,8
37
37,2
37,4
37,6
38,2
38
37,8

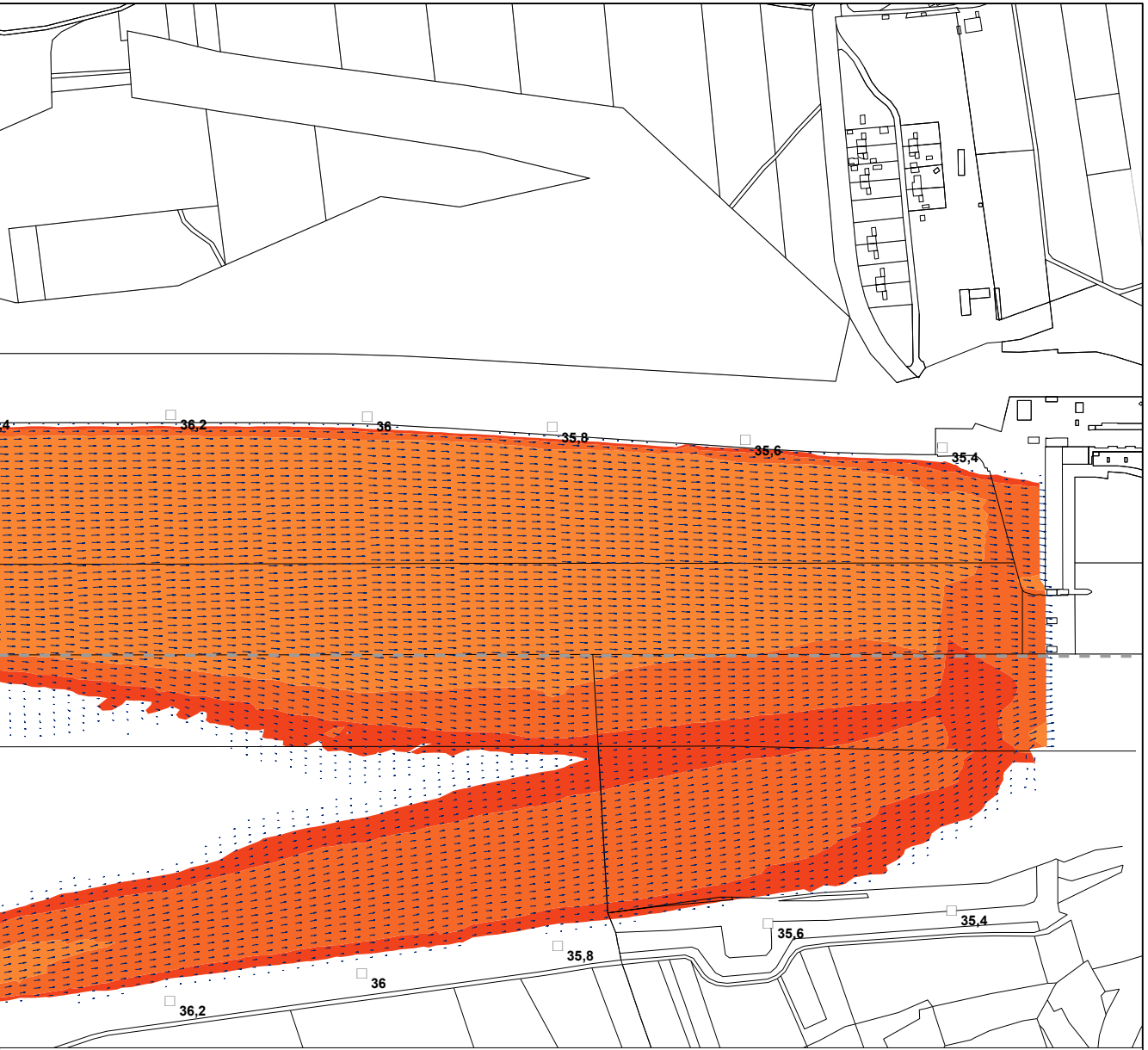
36,2
36
35,8
35,6
35,4
35,6
35,4
35,8
36
36,2

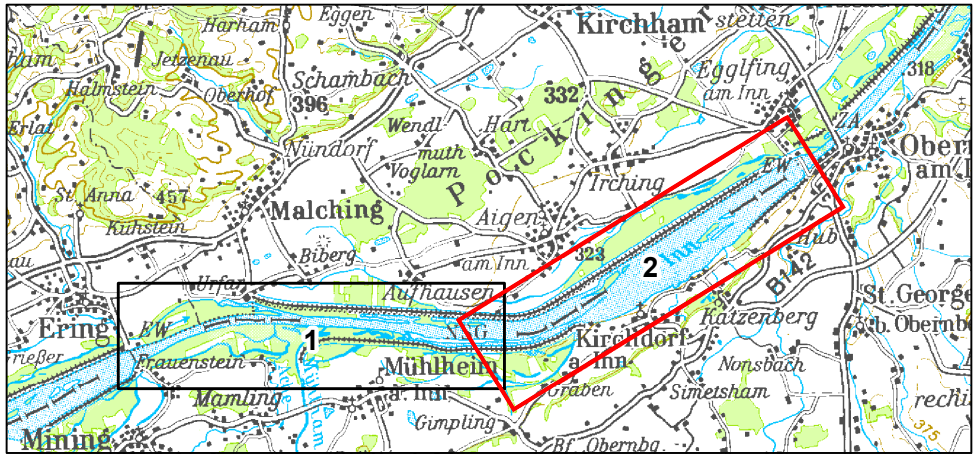
Harham
Eggen
Kirchham
stetten
Jetzenau
Schambach
Eggling
am Inn
Halmstein
Oberhof
396
332
Erlat
Wendl
Hart
Nündorf
muth
Voglarn
Pocking
Ober
am I
St. Anna
457
Malching
Irching
EW
Kühstein
Aigen
Biberg
am Inn
323
2
Inn
Hub
B142
Urfar
Aufhausen
Ering
EW
1
NG
Kirchdorf
a. Inn
Katzenberg
St. George
b. Obernb
Frauenstein
Mühlheim
a. Inn
Nonsbach
Mamling
Graben
Simetsham
rechi
Gimpling
Mining
Bf. Obernbg.
318
375

Fließgeschwindigkeit m/s bei MQ - Bestand

(Datengrundlage Aquasoli November 2021)

- 🟥 0.20 - 0.30
- 🟧 0.30 - 0.40
- 🟧 0.40 - 0.50
- 🟧 0.50 - 0.60
- 🟨 0.60 - 0.70
- 🟨 0.70 - 0.80
- 🟨 0.80 - 0.90
- 🟩 0.90 - 1.00
- 🟩 1.00 - 1.10
- 🟩 1.10 - 1.20

→ Fließgeschwindigkeit 1,20 m/s
· Fließgeschwindigkeit 0,10 m/s

Sonstiges

□45 Flusskilometrierung
- - - - Staatsgrenze
☐ Flurgrenzen

Plangrundlage: Koordinatensystem: Deutschland DHDN-Gauss-Krüger Zone 4 (EPSG: 31468)

Änd.	Datum	Name	Bemerkungen
D			
C			
B			
A			

Planart: Bestandsplan

Verbund

Innwerk AG
Schulstraße 2
D-84533 Stammham

Planer:

Landschaft + Plan • Passau
Passauer Str. 21, D-94127 Neuburg a. Inn
info@landschaftundplan-passau.de

Plan-Nr.: 28.51

Maßstab: 1:5.000

Innkraftwerk Egglfing-Obernberg
Weiterbetrieb

	Datum	Name
Gez:	30.11.2021	Weismeier
Gepr:	30.11.2021	Herrmann
Ges:	30.11.2021	Herrmann
KKS–gepr:		
Freigabe:		

Gutachten naturschutzfachlich optimierter Wehrbetrieb

Fließgeschwindigkeiten bei MQ - Bestand - Blatt 2

Freigabe AHP Fachbereich:	Plangröße:	Maßstab:	CAD–Anwendung:	GS0:	GS1F0:

Fremdfirmen–Nr.
Aufstellungsort +
Blatt von Blätter /

SKS: Vorzeichen S1 S2 S3 | Gliederung | Projekt–Nr. | Gliederung | Ersteller | Gliederung | Dokumenttyp | Zählteil | Gliederung | Blattnummer | Gliederung | Änderungsindex | Planstatus | Planart | Vorzeichen | KKS: GA G | Funktion/Bauwerk F0 F1 F2 F3 FN | Aggregat/Raum A1 A2 AN A3 | Vorzeichen | DCC(UAS)

* A A A / A N N N / A A A A N / A N N N N N / N N / A A A = N N A A A N N A A N N N A & A A A N N N

* ~ ~ ~ ~ ~ = &