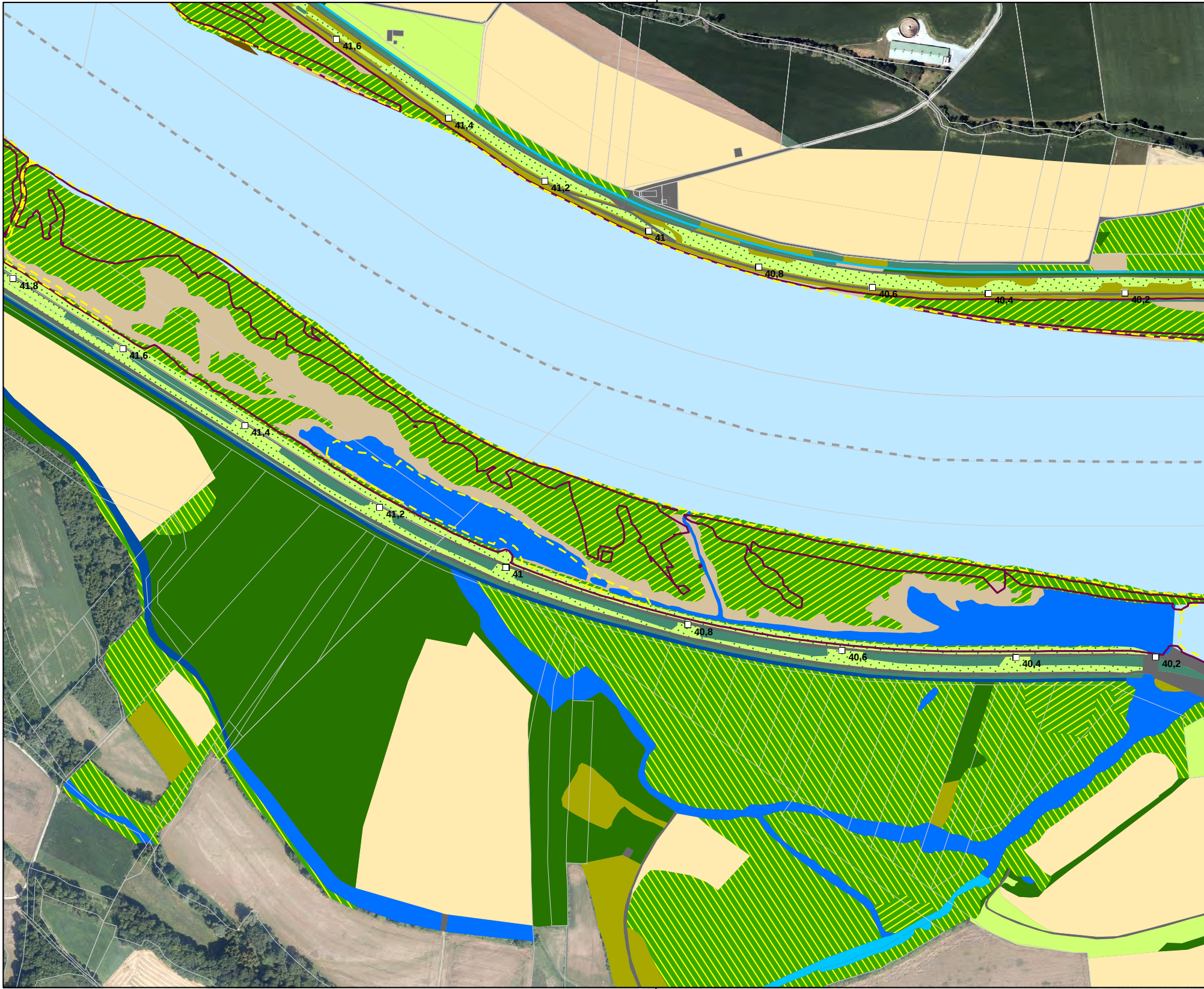
41,6
41,4
41,2
41
40,8
40,6
40,4
40,2
41,8
41,6
41,4
41,2
41
40,8
40,6
40,4
40,2

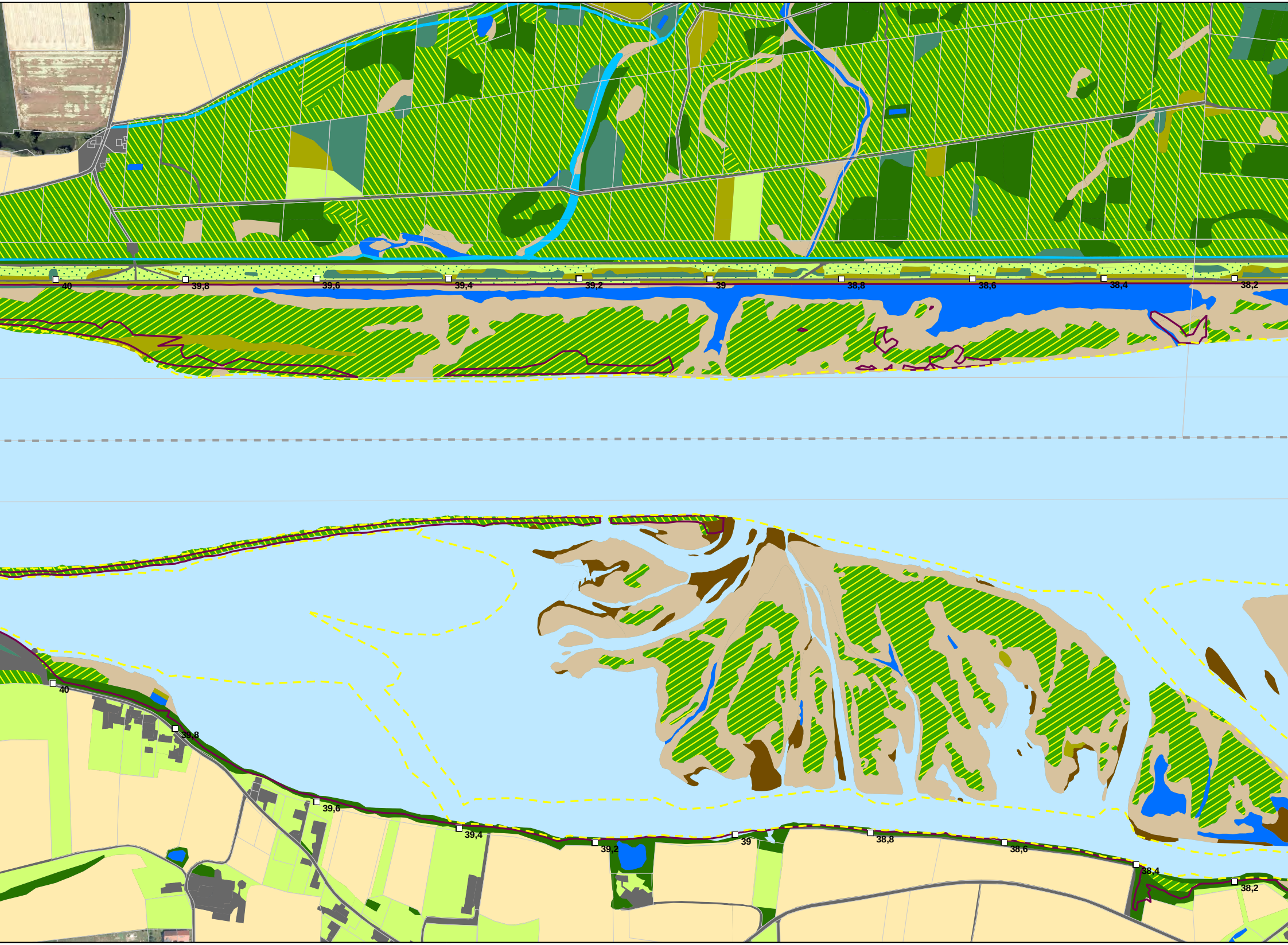
40
39,8
39,6
39,4
39,2
39
38,8
38,6
38,4
38,2
40
39,8
39,6
39,4
39,2
39
38,8
38,6
38,4
38,2

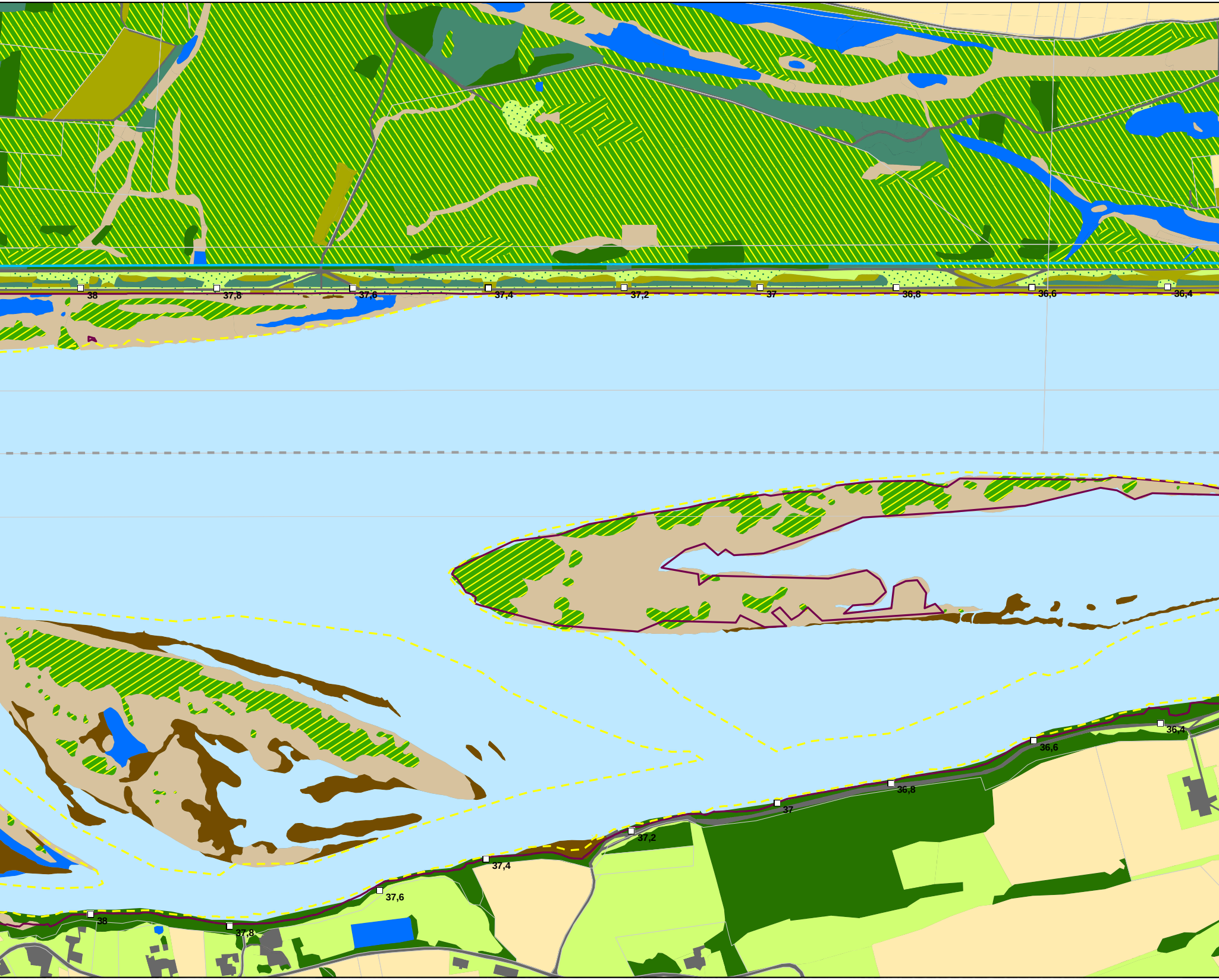
38
37,8
37,6
37,4
37,2
37
36,8
36,6
36,4
38
37,8
37,6
37,4
37,2
37
36,8
36,6
36,4

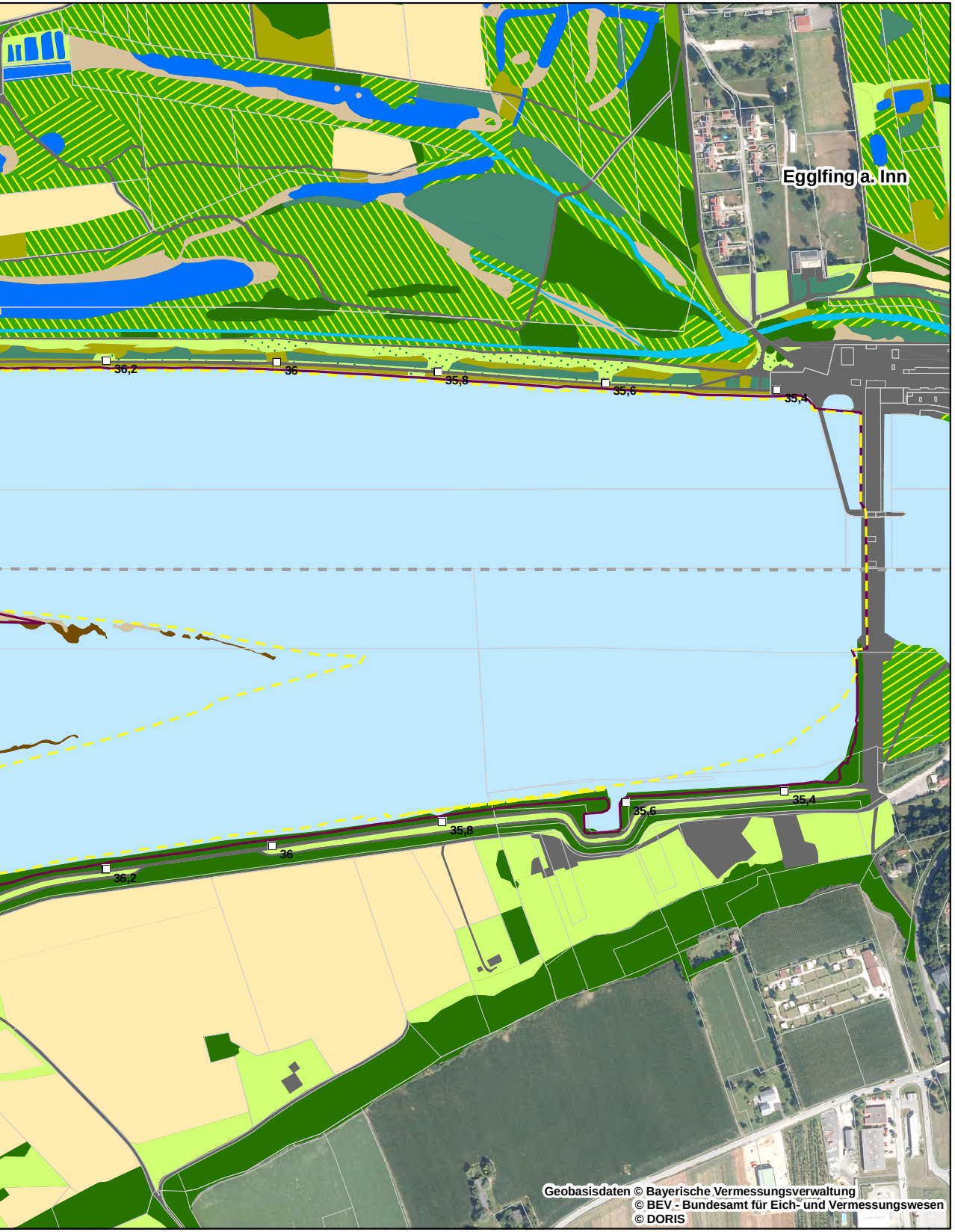
Egglfing a. Inn
36,2
36
35,8
35,6
35,4
35,6
35,4
35,8
36
36,2

Geobasisdaten © Bayerische Vermessungsverwaltung
© BEV - Bundesamt für Eich- und Vermessungswesen
© DORIS

Lebensräume

Gewässer

🟦 Inn
🟦 Fließgewässer (seitl. Nebenflüsse/-bäche des Inns)
🟦 Stillgewässerzonen
🟫 Sand- und Schlickbänke
🟦 Gräben im Dammhinterland (mindestens z.T. wasserführend)

Röhrichte und Seggenrieder

🟫 Röhrichte und Großseggenrieder

Säume und Ruderalfluren

🟨 (Ufer-)Säume, Ruderal- u. Staudenfluren

Wälder und Gehölzstrukturen

▨ Weichholzauen, vorrangig von Silber-Weiden geprägte Bestände
▨ Weichholzauen, vorrangig von (Grau-)Erlen/Eschen geprägte Bestände
🟩 Hartholzauen
🟩 Gebüsche und Hecken
🟩 Sonstige Wälder bzw. Forste

Grünland

🟩 Artenärmere bis mäßig artenreiche Grünlandbereiche
▒ Artenreichere Grünlandbereiche/wärmeliebende Säume

Intensive, landwirtschaftlich genutzte Flächen

🟨 Äcker

Vegetationsfreie/-arme Standorte

⬜ Vegetationsarme/-freie Flächen
⬛ Infrastruktur (Siedlung, Straßen, Wege, ...)

Anschlagslinien

Quelle: Aquasoli, August 2018, nachträgliche Anpassung in einzelnen Bereichen durch Landschaft + Plan Passau gemäß aktuellem DGM, MHQ (Bestand, -2,0m)

Ist-Wasserstand am Inn

□ MHQ

Prognose-Wasserstand am Inn

┅ MHQ bei einer Absenkung um 2,0 m (MHQ -2,0 m)

Sonstiges

□ 45 Flusskilometrierung
┅ Staatsgrenze
□ Flurgrenzen

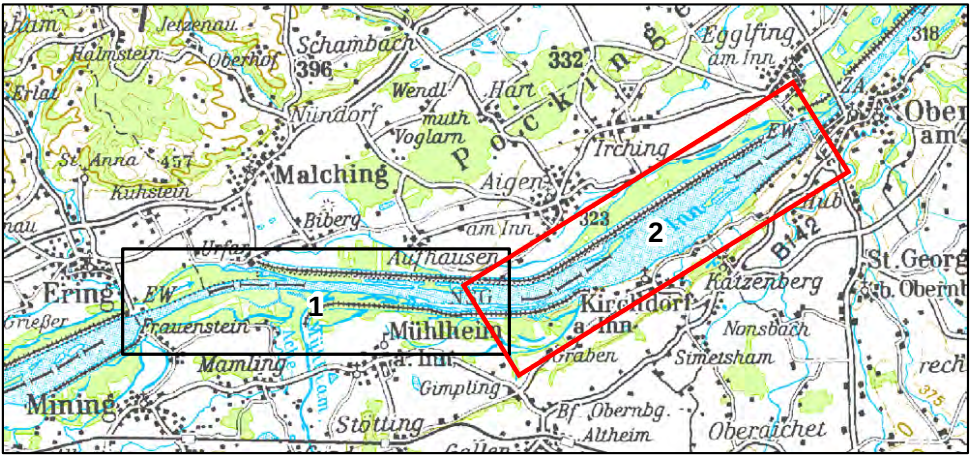
Jetzenau
Halmstein
Oberhof
Erlat
Schambach
396
Wendl
Hart
332
Eggfling am Inn
318
Nundorf
Voglarn
Pocking
Traiching
Ober
St. Anna
457
Kuhstein
Malching
Aigen
Biberg
am Inn
323
2
Inn
EW
St. Georg
b. Obern
B142
Urfar
Aufhausen
Ering
EW
1
Kirchdorf
Katzenberg
Frauenstein
Mühlheim
a. Inn
Nonsbach
Mamling
Graben
Simetsham
Mining
Gimpling
Obernbg.
Altheim
Stötting
Oberaichet
Gallen

Plangrundlage: Koordinatensystem: Deutschland DHDN-Gauss-Krüger Zone 4 (EPSG: 31468)
Orthophotos Deutschland aus Befliegung 2016, Orthophotos Österreich aus Befliegung 2017

Änd.	Datum	Name	Bemerkungen
D			
C			
B			
A			

Planart: Bestandsplan

Verbund
Innwerk AG
Schulstraße 2
D-84533 Stammham

Planer:
Landschaft + Plan • Passau
Passauer Str. 21, D-94127 Neuburg a. Inn
info@landschaftundplan-passau.de

Landschaft +
Plan
Passau

Plan-Nr.: 28.22

Maßstab: 1:5.000

Innkraftwerk Egglfing-Obernberg
Weiterbetrieb

	Datum	Name
Gez:	22.01.2020	Halser
Gepr:	22.01.2020	Herrmann
Ges:	22.01.2020	Herrmann
KKS-gepr:		
Freigabe:		

Gutachten naturschutzfachlich optimierter Wehrbetrieb

Anschlagslinien Varianten Absenkung MHQ auf Karte Lebensräume
Blatt 2

Freigabe AHP Fachbereich: | Plangröße: | Maßstab: | CAD-Anwendung: | GSO: | GS1FD:

Fremdfirmen-Nr. | Aufstellungsort | Blatt von Blätter

SKS | Projekt-Nr. | Ersteller | Zählteil | KKS | DCC(UAS)

Vorzeichen S1 S2 S3 Gliederung | Gliederung | Gliederung Dokumenttyp | Gliederung Blattnummer | Gliederung Änderungsindex Planstatus Planart | Vorzeichen GA Funktion/Bauwerk G F0 F1 F2 F3 FN Aggregat/Raum A1 A2 AN A3 | Vorzeichen

* A A A / A N N N / A A A A N / A N N N N N / N N / A A A = N N A A A N N A A N N N A & A A A N N N

* ~ ~ ~ ~ ~ = &