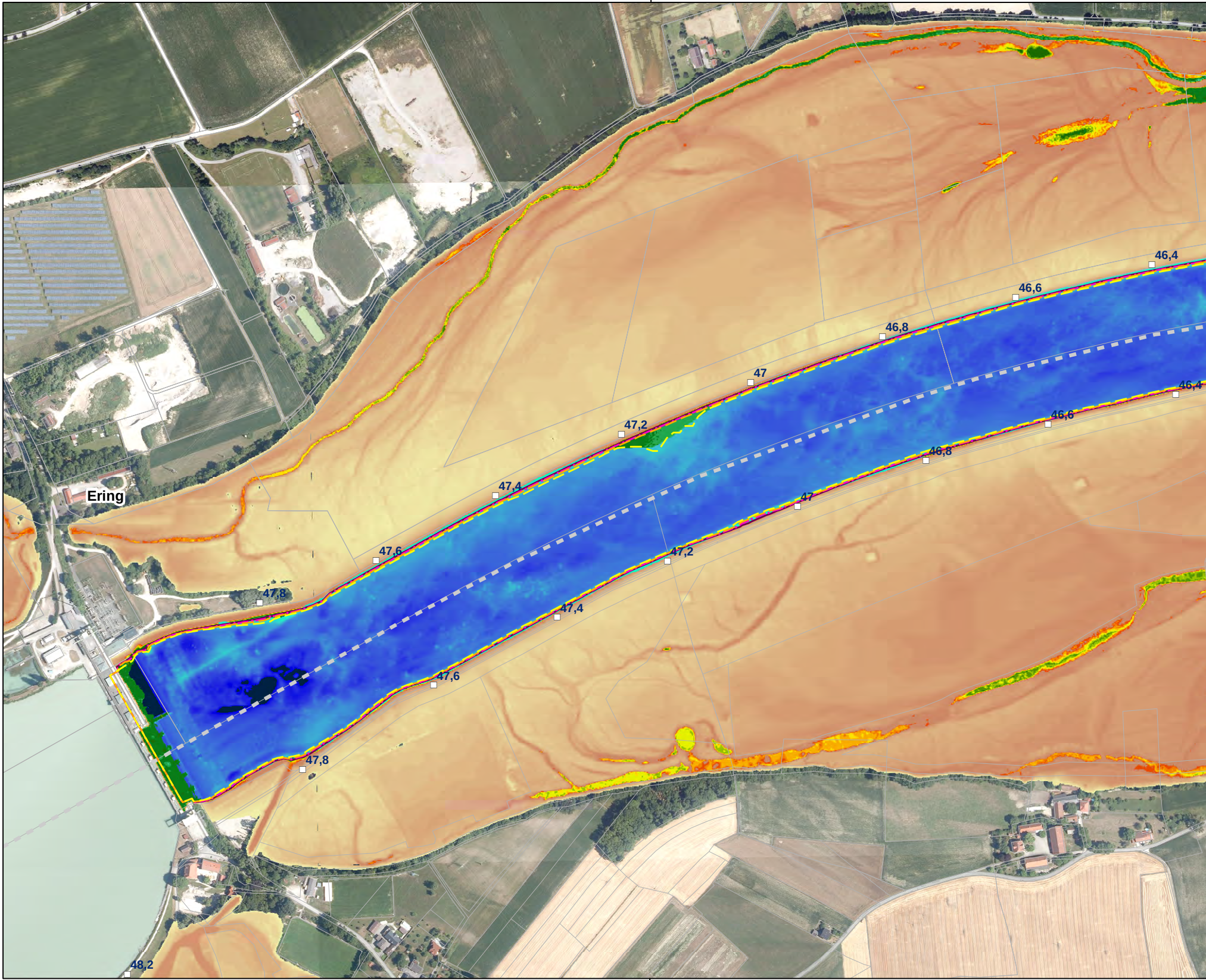

Ering
46,4
46,6
46,8
47
47,2
47,4
47,6
47,8
46,4
46,6
46,8
47
47,2
47,4
47,6
47,8
48,2


Urfar
45,2
45
44,8
44,6
46,2
46
45,8
45,6
45,4
46,2
46
45,8
45,6
45,4
45,2
45
44,8
44,6
44,4

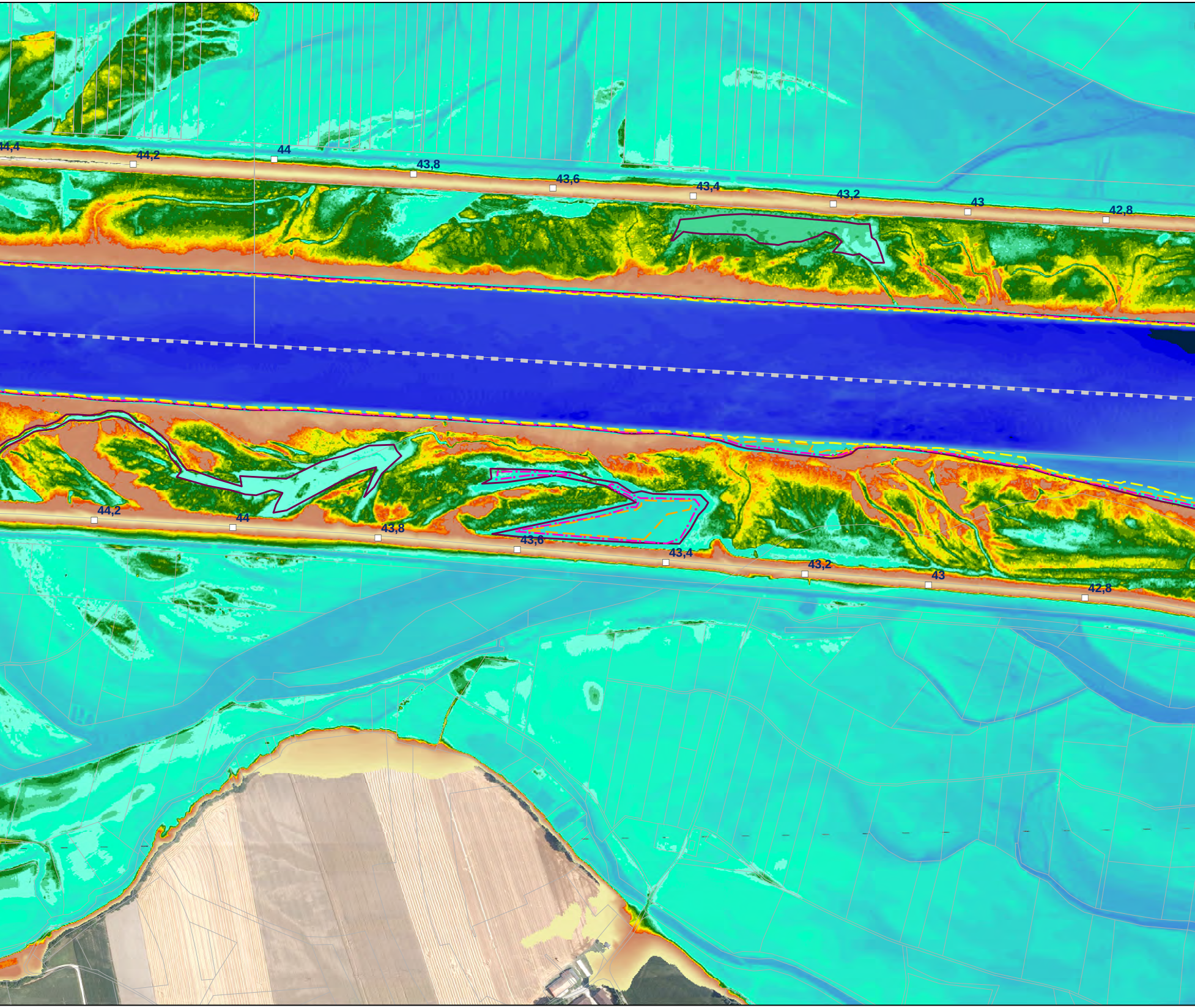
4,4
44,2
44
43,8
43,6
43,4
43,2
43
42,8
44,2
44
43,8
43,6
43,4
43,2
43
42,8

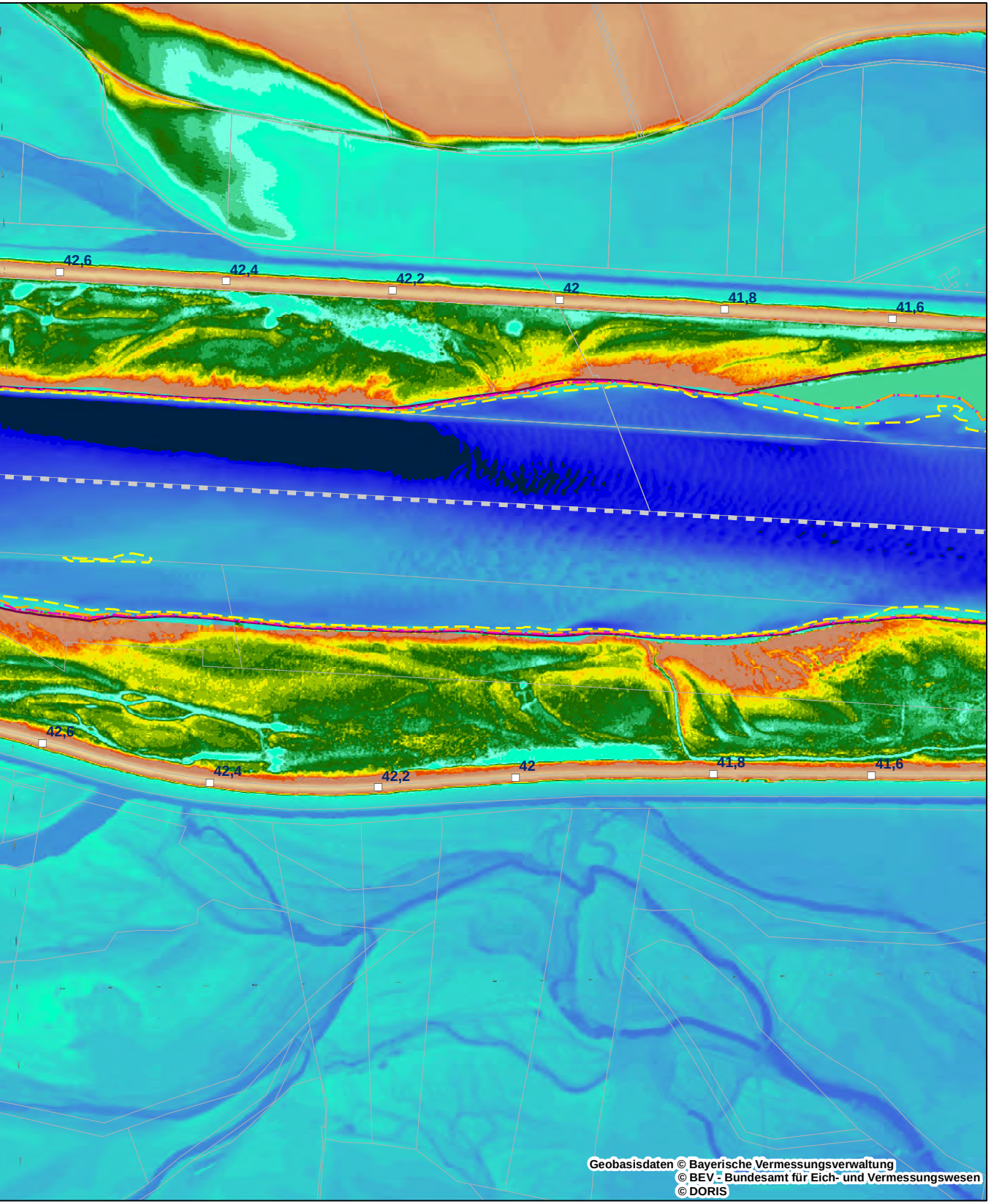
42,6
42,4
42,2
42
41,8
41,6
42,6
42,4
42,2
42
41,8
41,6

Geobasisdaten © Bayerische Vermessungsverwaltung
© BEV - Bundesamt für Eich- und Vermessungswesen
© DORIS

Digitales Geländemodell

Höhe ü. NN (Altes Bayerisches Höhensystem)

Datengrundlagen:
Inn: Peilungen Verbund 2018
Inseln: Airborne-Laser-Bathymetrieflug v. 25.07.2018 (Grüner Laser)
Auen: Airborne-Laserscanning (Befliegung Oberösterreich 2015)

310,5 - 319
319,01 - 319,25
319,26 - 319,5
319,51 - 319,75
319,76 - 320
320,01 - 320,25
320,26 - 320,5
320,51 - 320,75
320,76 - 321
321,01 - 321,25
321,26 - 321,5
321,51 - 321,75
321,76 - 322
322,01 - 322,25
322,26 - 322,5
322,51 - 322,75
322,76 - 323
323,01 - 323,25
323,26 - 323,5

323,51 - 323,75
323,76 - 324
324,01 - 324,25
324,26 - 324,5
324,51 - 324,75
324,76 - 325
325,01 - 325,25
325,26 - 325,5
325,51 - 325,75
325,76 - 325,8
325,81 - 325,9
325,91 - 326
326,01 - 326,1
326,11 - 326,2
326,21 - 326,3
326,31 - 326,4
326,41 - 326,5
326,51 - 326,6
326,61 - 326,7

326,71 - 326,8
326,81 - 326,9
326,91 - 327
327,01 - 327,28
327,29 - 327,5
327,51 - 327,75
327,76 - 328
328,01 - 328,25
328,26 - 328,5
328,51 - 328,75
328,76 - 329
329,01 - 329,25
329,26 - 329,5
329,51 - 329,75
329,76 - 330
330,01 - 330,25
330,26 - 330,5
330,51 - 330,75
330,76 - 331

Anschlagslinien

Quelle: Aquasoli, August 2018, nachträgliche Anpassung in einzelnen Bereichen durch Landschaft + Plan Passau gemäß aktuellem DGM, NQ (Bestand, -0,5m, -1,0m, -2,0m)

Ist-Wasserstand am Inn

NQ

Prognose-Wasserstände am Inn

NQ bei einer Absenkung um 0,5 m (NQ -0,5 m)
NQ bei einer Absenkung um 1,0 m (NQ -1,0 m)
NQ bei einer Absenkung um 2,0 m (NQ -2,0 m)

Sonstiges

□ 45 Flusskilometrierung
Staatsgrenze
Flurgrenzen

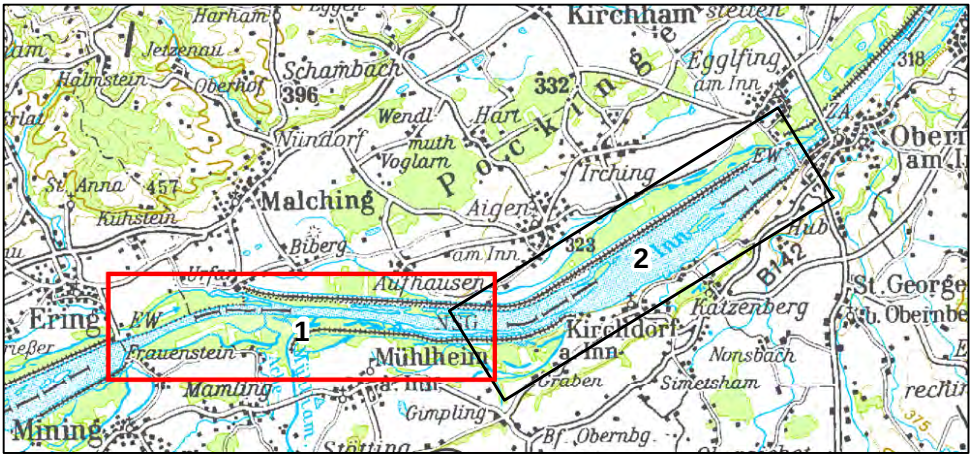
Harham
Jetzenau
Halmstein
Oberhof
Schambach
396
Wendl
Hart
332
Kirchham
Egglfing am Inn
318
Obern am I
Nündorf
Voglam
muth
Pocking
Irching
St. Anna
457
Kühstein
Malching
Aigen
Biberg
am Inn
323
Hub
EW
Inn
B12
St. Georgen
u. Oberndorf
Katzenberg
Urfar
Aufhausen
Ering
EW
Frauenstein
Mühlheim
a. Inn
Kirchdorf a. Inn
Nonsbach
Graben
Simetsham
Mamling
Gimpling
Mining
Stötting
Bf. Obernbg.
375
1
2

Plangrundlage: Koordinatensystem: Deutschland DHDN-Gauss-Krüger Zone 4 (EPSG: 31468)
Orthophotos Deutschland aus Befliegung 2016, Orthophotos Österreich aus Befliegung 2017

D			
C			
B			
A			
Änd.	Datum	Name	Bemerkungen

Planart: Bestandsplan

Verbund

Innwerk AG
Schulstraße 2
D-84533 Stammham

Planer:

Landschaft + Plan • Passau
Passauer Str. 21, D-94127 Neuburg a. Inn
info@landschaftundplan-passau.de

Landschaft + Plan Passau

Plan-Nr.: 28.5

Maßstab: 1:5.000

Innkraftwerk Egglfing-Obernberg

Weiterbetrieb

	Datum	Name
Gez:	14.01.2020	Halser
Gepr:	14.01.2020	Herrmann
Ges:	14.01.2020	Herrmann
KKS-gepr:		
Freigabe:		

Gutachten naturschutzfachlich optimierter Wehrbetrieb

Anschlagslinien Varianten Absenkung NQ auf DGM - Blatt 1

Freigabe AHP Fachbereich: | Plangröße: | Maßstab: | CAD-Anwendung: | GSO: | GS1FO:

Fremdfirmen-Nr. | Aufstellungsort | Blatt von Blätter

SKS | Projekt-Nr. | Ersteller | Zählteil | KKS | DCC(UAS)

Vorzeichen | S1 | S2 | S3 | Gliederung | Gliederung | Gliederung | Dokumenttyp | Gliederung | Blattnummer | Gliederung | Änderungsindex | Planstatus | Planart | Vorzeichen | GA | Funktion/Bauwerk | Aggregat/Raum | G | F0 | F1 | F2 | F3 | FN | A1 | A2 | AN | A3 | Vorzeichen

* A A A / A N N N / A A A A N / A N N N N N / N N / A A A = N N A A A N N A A N N N A & A A A N N N
* ~ ~ ~ ~ ~ = &