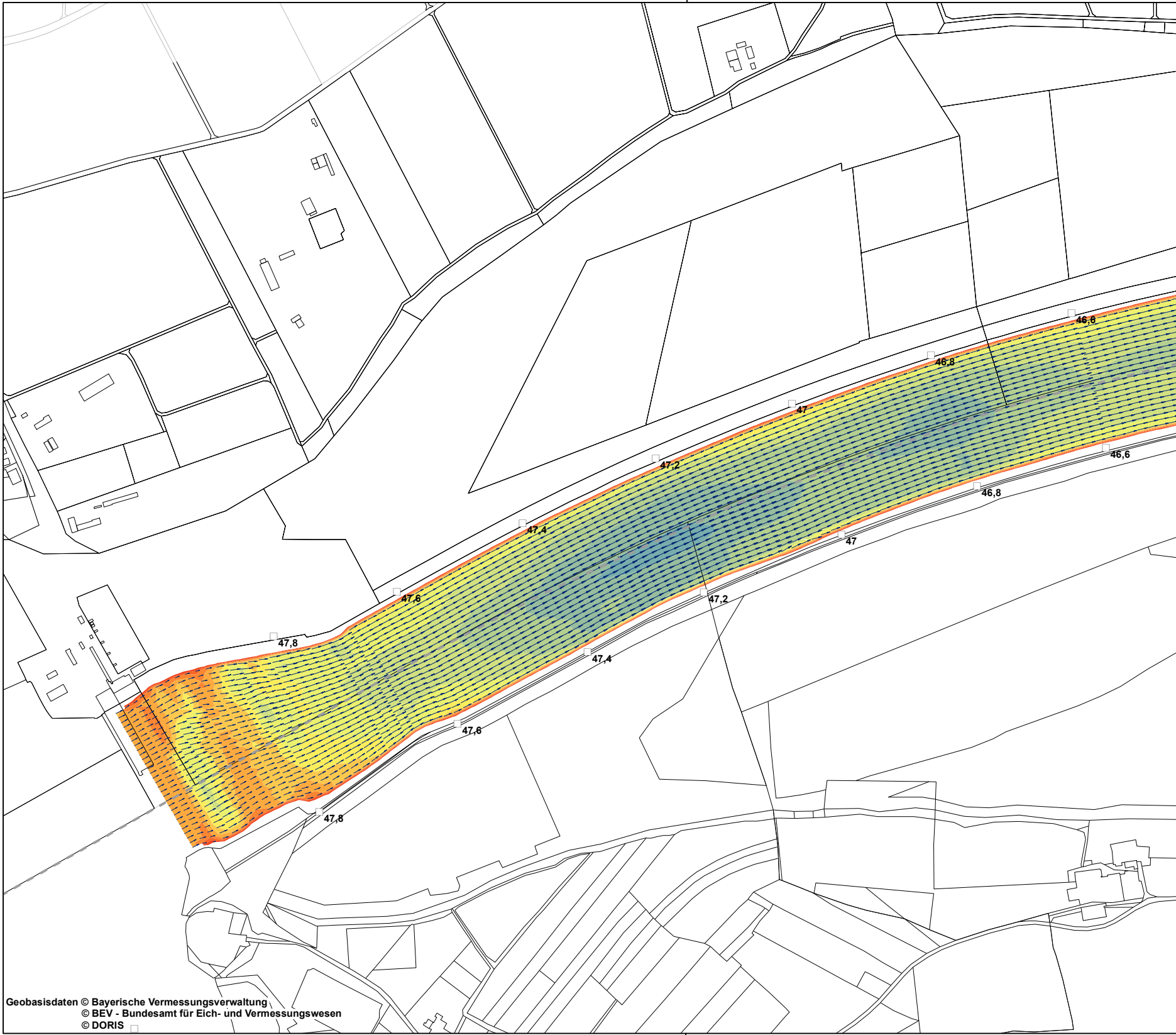
46,6
46,8
47
47,2
47,4
47,6
47,8
46,6
46,8
47
47,2
47,4
47,6
47,8

Geobasisdaten © Bayerische Vermessungsverwaltung
© BEV - Bundesamt für Eich- und Vermessungswesen
© DORIS

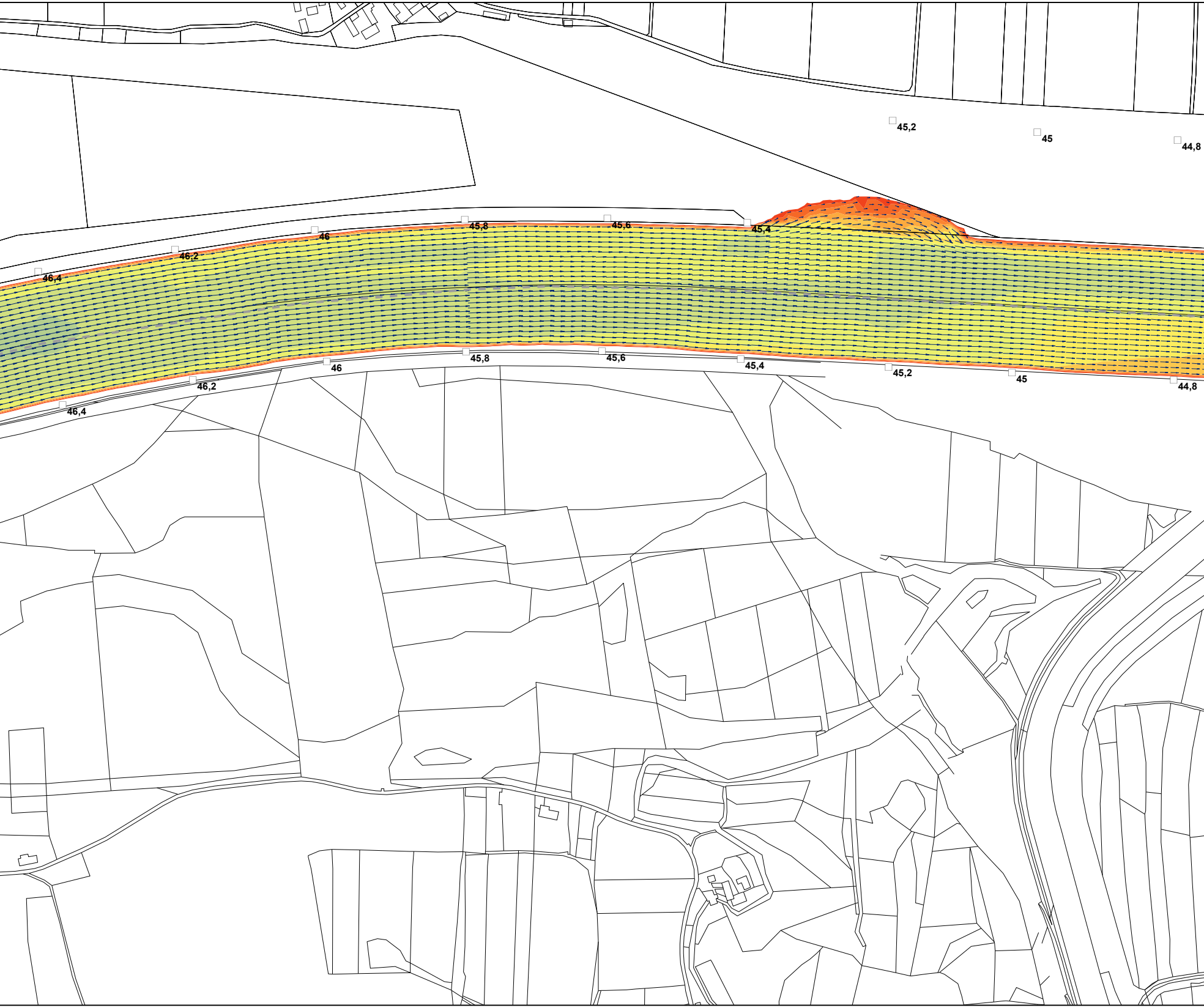
45,2
45
44,8
45,8
45,6
45,4
46
46,2
46,4
45,8
45,6
45,4
46
45,2
45
44,8
46,2
46,4

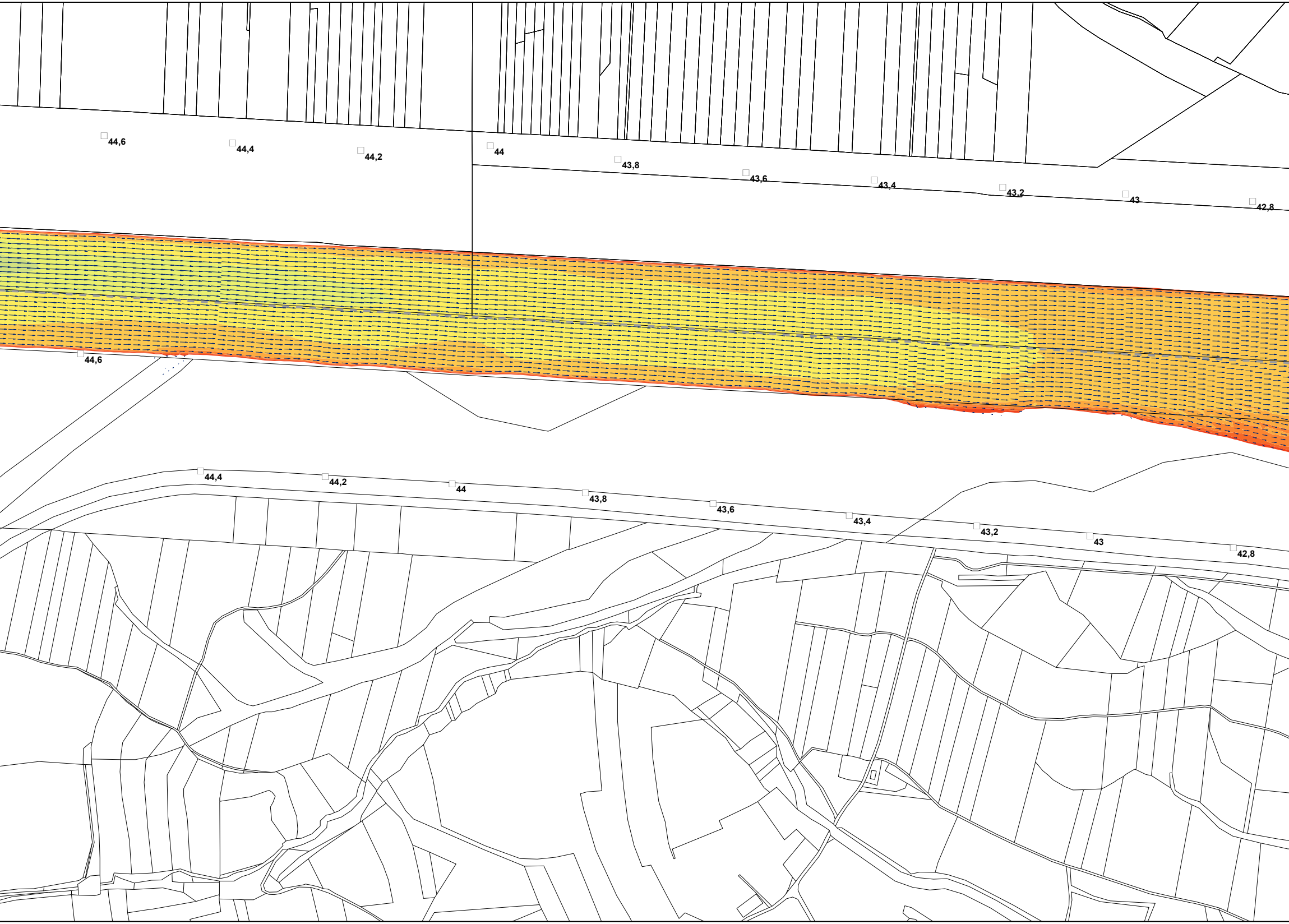
44,6
44,4
44,2
44
43,8
43,6
43,4
43,2
43
42,8
44,6
44,4
44,2
44
43,8
43,6
43,4
43,2
43
42,8

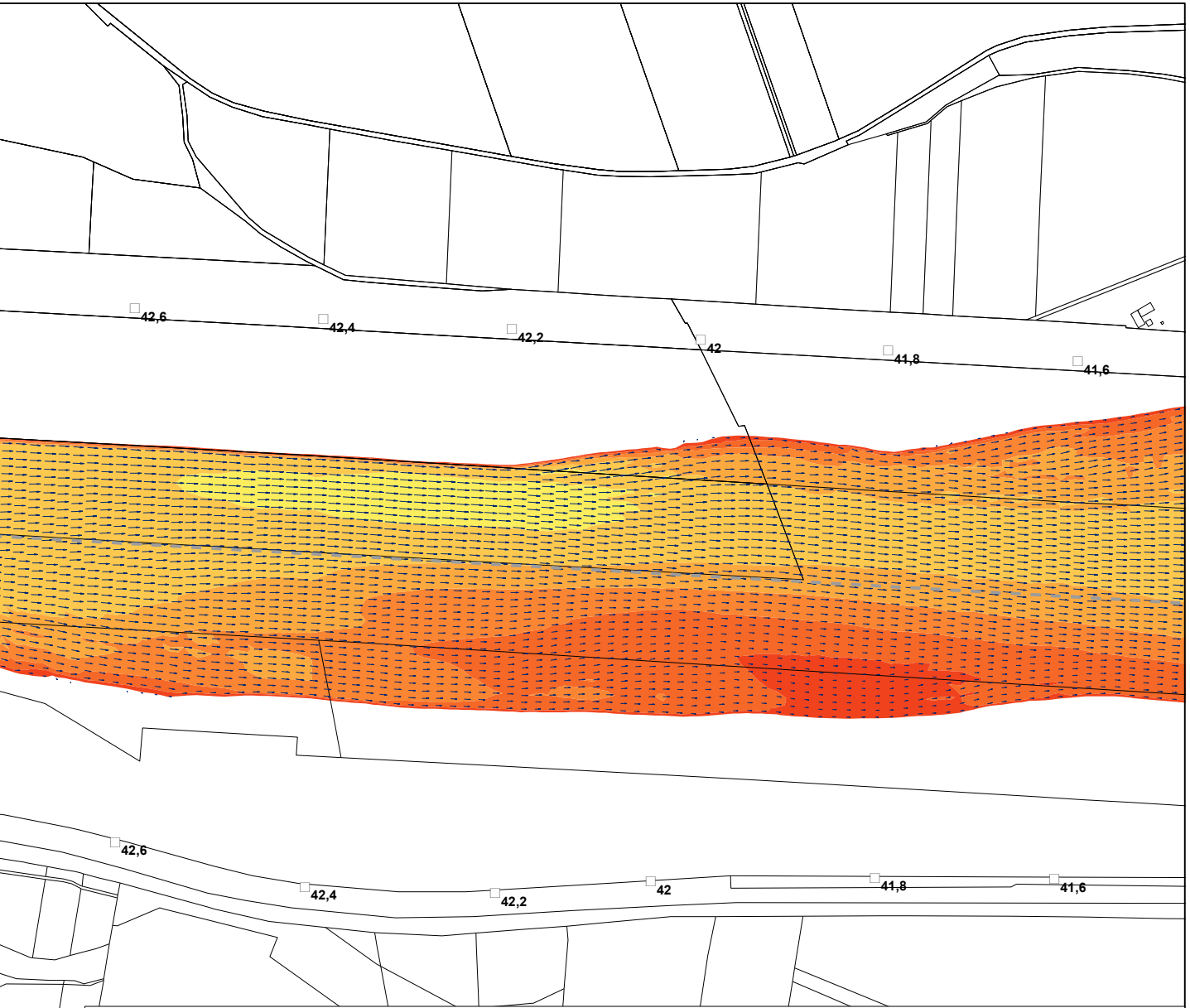
42,6
42,4
42,2
42
41,8
41,6
42,6
42,4
42,2
42
41,8
41,6

## Fließgeschwindigkeit m/s bei MQ - Stauzielabsenkung -0,25 m

(Datengrundlage Aquasoli November 2021)

| | | | |
|---|---|---|---|
| 🟥 | 0.20 - 0.30 | 🟨 | 0.80 - 0.90 |
| 🟧 | 0.30 - 0.40 | 🟩 | 0.90 - 1.00 |
| 🟧 | 0.40 - 0.50 | 🟩 | 1.00 - 1.10 |
| 🟧 | 0.50 - 0.60 | 🟩 | 1.10 - 1.20 |
| 🟧 | 0.60 - 0.70 | 🟦 | 1.20 - 1.30 |
| 🟨 | 0.70 - 0.80 | | |

Fließrichtung /
Fließgeschwindigkeit

→ 1,30 m/s
· 0,10 m/s

**Sonstiges**

□45 Flusskilometrierung
- - - - Staatsgrenze
☐ Flurgrenzen

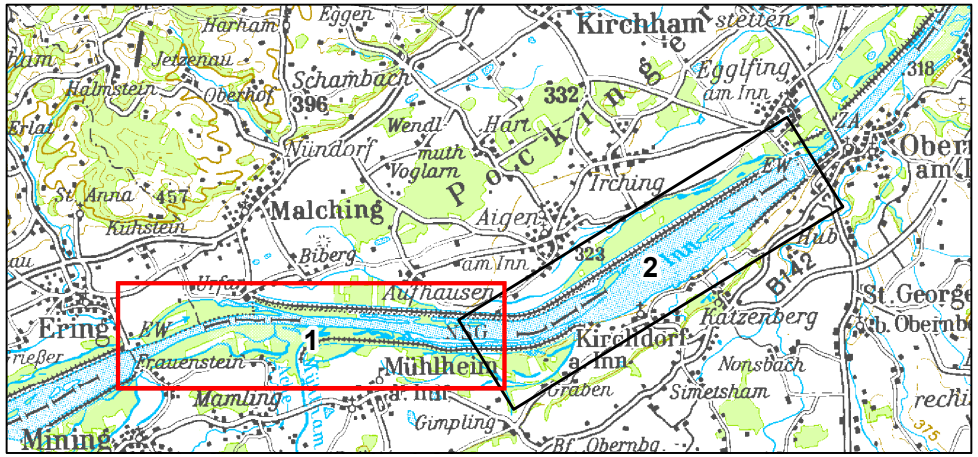
Eggen
Harham
Jetzenau
Halmstein
Oberhof
Schambach
396
Kirchham
stetten
Egglfing
am Inn
318
332
Erlat
Wendl
Hart
Windorf
muth
Voglarn
Pocking
Irching
Ober
am
St. Anna
457
Kühstein
Malching
Aigen
Biberg
am Inn
323
2
Inn
Hub
B12
Ering
Urfar
Aufhausen
St. George
b. Obernb
KW
Frauenstein
1
Kirchdorf
a. Inn
Katzenberg
Nonsbach
Mühlheim
Graben
Simetsham
Mamling
a. Inn
Gimpling
rechi
Mining
Bf Obernbg

Plangrundlage: Koordinatensystem: Deutschland DHDN-Gauss-Krüger Zone 4 (EPSG: 31468)

| Änd. | Datum | Name | Bemerkungen |
|---|---|---|---|
| D | | | |
| C | | | |
| B | | | |
| A | | | |

Planart: Bestandsplan

**Verbund**

Innwerk AG
Schulstraße 2
D-84533 Stammham

Planer:

Landschaft + Plan • Passau
Passauer Str. 21, D-94127 Neuburg a. Inn
info@landschaftundplan-passau.de

Plan-Nr.: 28.52

Maßstab: 1:5.000

# Innkraftwerk Egglfing-Obernberg
## Weiterbetrieb

| | Datum | Name |
|---|---|---|
| Gez: | 30.11.2021 | Weismeier |
| Gepr: | 30.11.2021 | Herrmann |
| Ges: | 30.11.2021 | Herrmann |
| KKS–gepr: | | |
| Freigabe: | | |

## Gutachten naturschutzfachlich optimierter Wehrbetrieb

Fließgeschwindigkeiten bei MQ - Stauzielabsenkung -0,25 m - Blatt 1

| Freigabe AHP Fachbereich: | Plangröße: | Maßstab: | CAD–Anwendung: | GS0: | GS1F0: |
|---|---|---|---|---|---|

| Fremdfirmen–Nr. | Aufstellungsort | Blatt von Blätter |
|---|---|---|
| | + | / |

| SKS | | | | | Projekt–Nr. | | Ersteller | | | Zählteil | | | | | | | KKS | | | | | | | | | | | | DCC(UAS) |
|---|---|---|---|---|---|---|---|---|---|---|---|---|---|---|---|---|---|---|---|---|---|---|---|---|---|---|---|---|---|
| Vorzeichen | S1 | S2 | S3 | Gliederung | | Gliederung | | Gliederung | Dokumenttyp | | Gliederung | Blattnummer | Gliederung | Änderungsindex | Planstatus | Planart | Vorzeichen | GA G | Funktion/Bauwerk F0 | F1 | F2 | F3 | FN | Aggregat/Raum A1 | A2 | AN | A3 | Vorzeichen | |
| * | A | A | A | / | A N N N | / | A A A A N | / | A | N N N N N | / | N N | / | A | A | A | = | N | N | A | A | A | N N | A | A | N N N | A | & | A A A N N N |
| * | | | | ~ | | ~ | | ~ | | | ~ | | ~ | | | | = | | | | | | | | | | | & | |