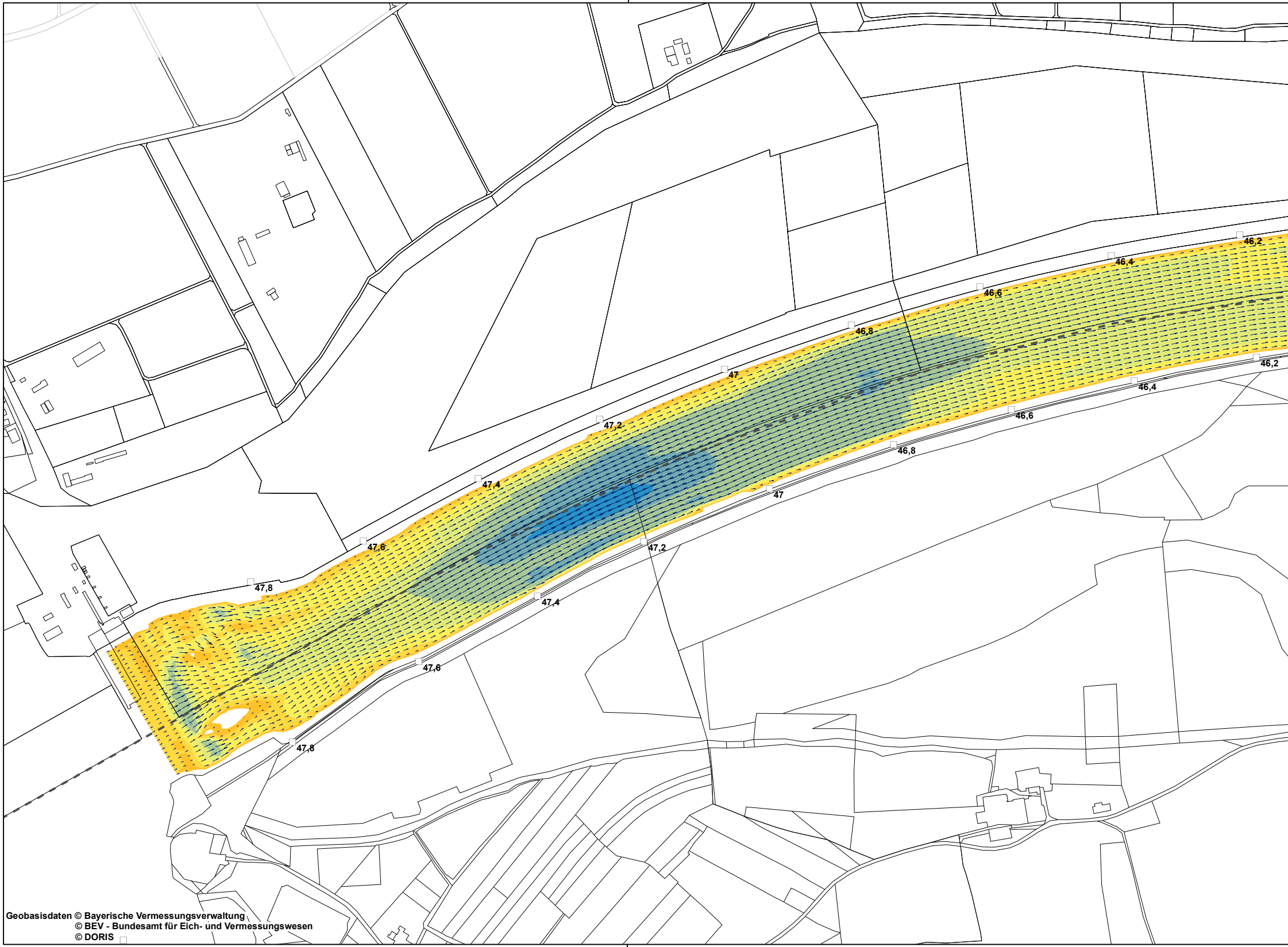
46,2
46,4
46,6
46,8
47
47,2
47,4
47,6
47,8
46,2
46,4
46,6
46,8
47
47,2
47,4
47,6
47,8

Geobasisdaten © Bayerische Vermessungsverwaltung
© BEV - Bundesamt für Eich- und Vermessungswesen
© DORIS

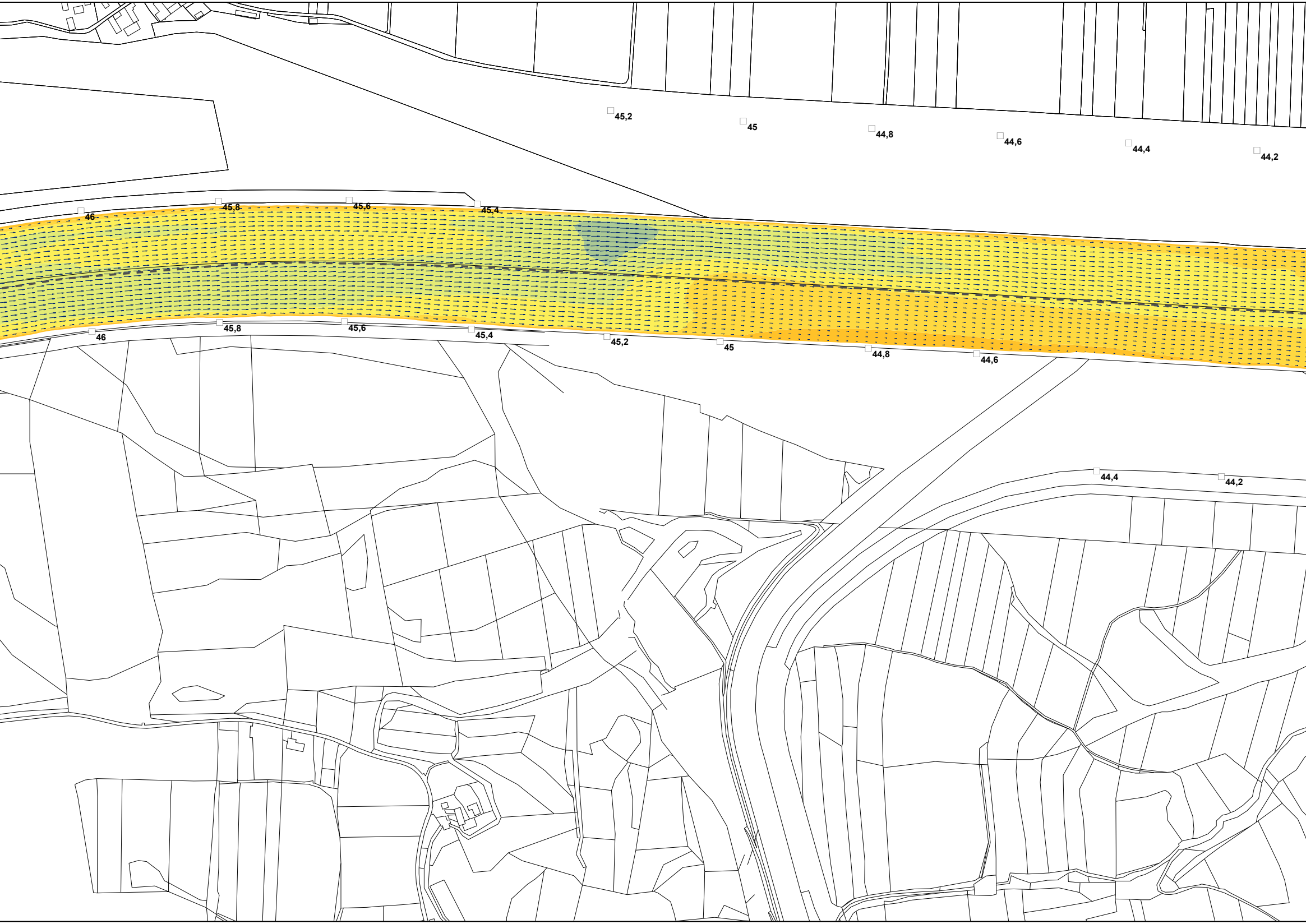
45,2
45
44,8
44,6
44,4
44,2
46
45,8
45,6
45,4
46
45,8
45,6
45,4
45,2
45
44,8
44,6
44,4
44,2

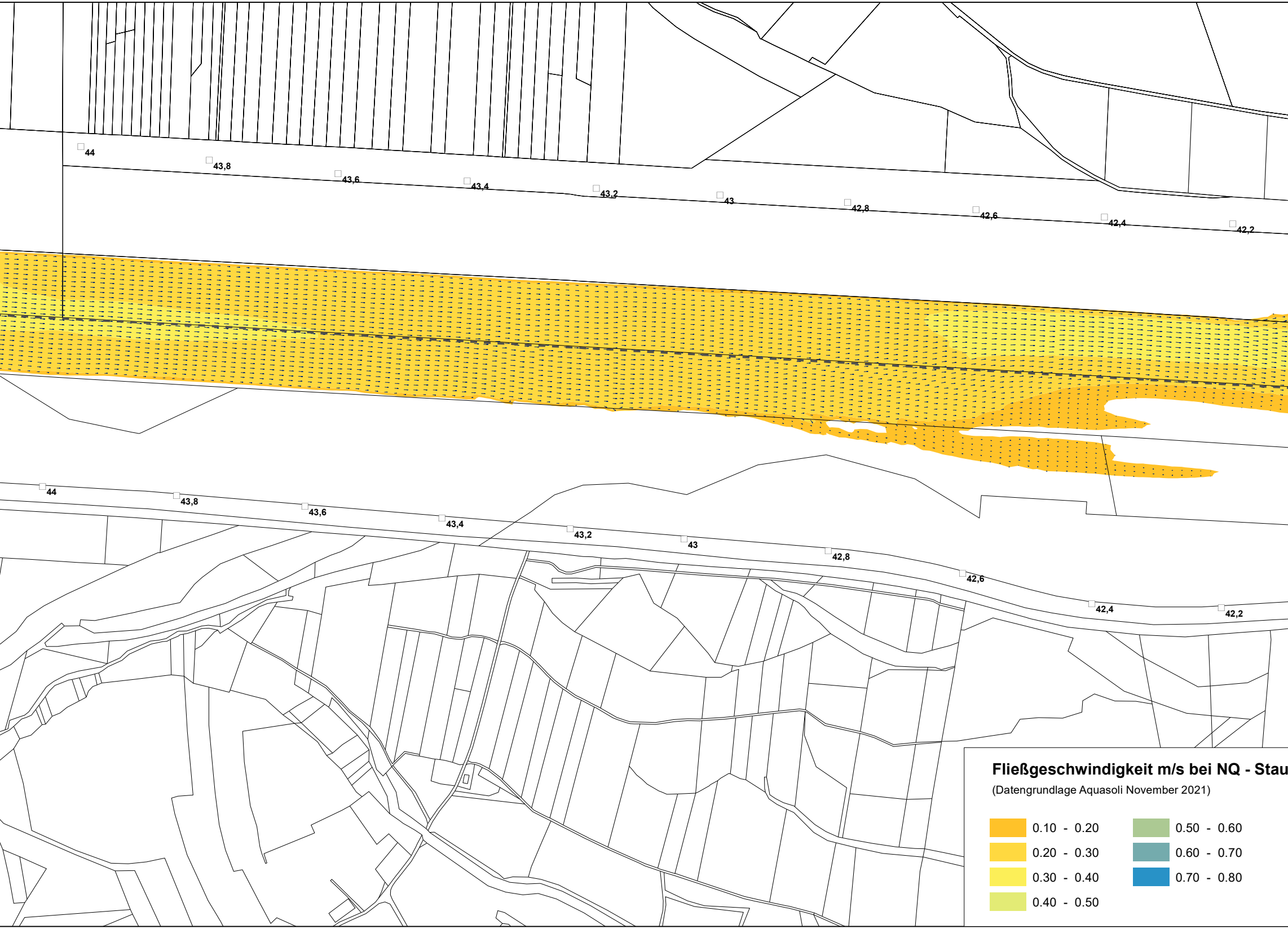

Fließgeschwindigkeit m/s bei NQ - Stau

(Datengrundlage Aquasoli November 2021)

44
43,8
43,6
43,4
43,2
43
42,8
42,6
42,4
42,2
44
43,8
43,6
43,4
43,2
43
42,8
42,6
42,4
42,2
0.10 - 0.20
0.20 - 0.30
0.30 - 0.40
0.40 - 0.50
0.50 - 0.60
0.60 - 0.70
0.70 - 0.80

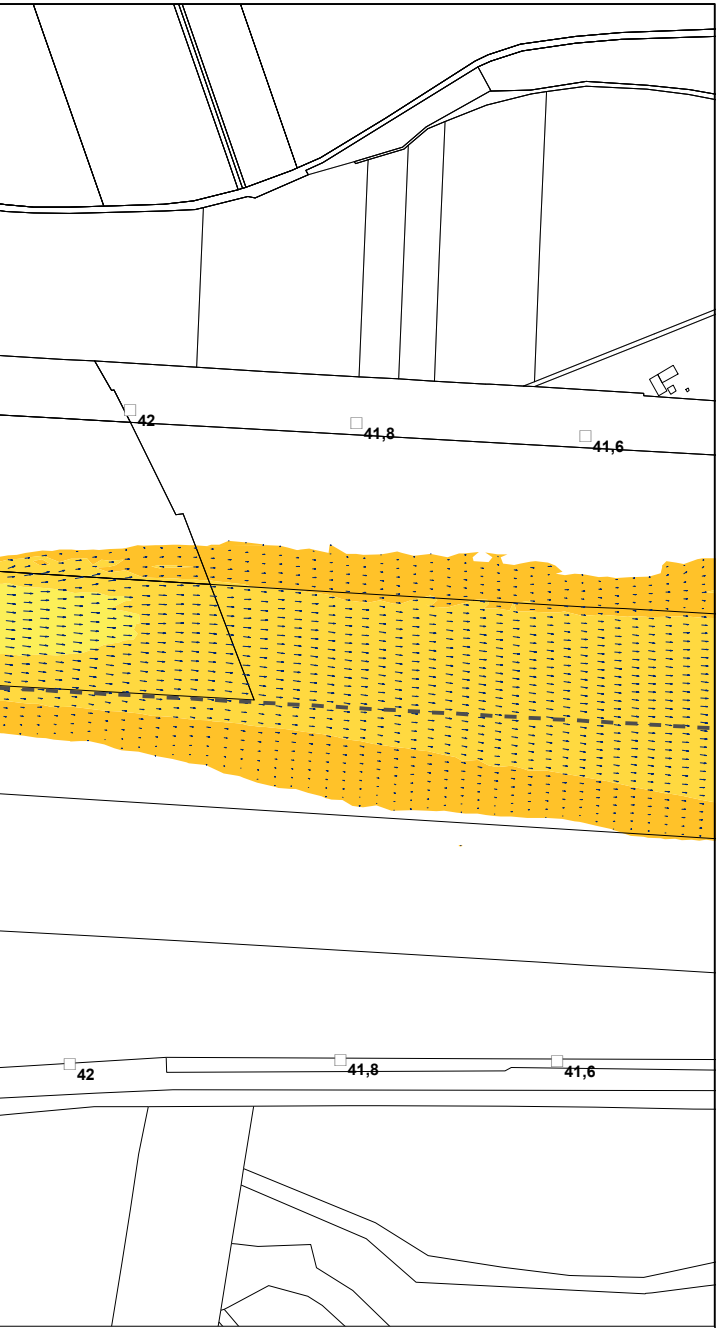
42
41,8
41,6
42
41,8
41,6

zielabsenkung -2,0 m

Fließrichtung /
Fließgeschwindigkeit

→ 0,80 m/s
· 0,10 m/s

Sonstiges

□45 Flusskilometrierung

- - - - Staatsgrenze

☐ Flurgrenzen

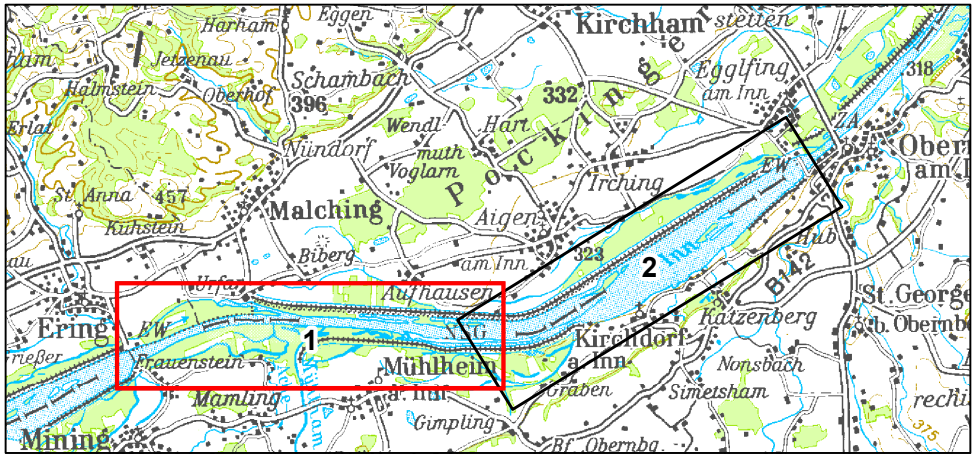
Harham
Eggen
Kirchham
stetten
Egglfing am Inn
318
Jetzenau
Schambach
Halmstein
Oberhof
396
332
Erlat
Wendl
Hart
Nindorf
muth
Voglarn
Oberr am I
Pocking
Irching
St. Anna
457
Malching
Kühstein
Aigen
Biberg
am Inn
323
2
Urfar
Aufhausen
Inn
Ering
EW
NSG
Katzenberg
St. George
b. Obernb
Frauenstein
1
Mühlheim
Kirchdorf a. Inn
Nonsbach
Graben
Simetsham
Mamling
a. Inn
rechi
Gimpling
Mining
Bf. Obernbg.
375
B 142
Hub

Plangrundlage: Koordinatensystem: Deutschland DHDN-Gauss-Krüger Zone 4 (EPSG: 31468)

Änd.	Datum	Name	Bemerkungen
D			
C			
B			
A			

Planart: Bestandsplan

Verbund

Innwerk AG
Schulstraße 2
D-84533 Stammham

Planer:

Landschaft + Plan • Passau
Passauer Str. 21, D-94127 Neuburg a. Inn
info@landschaftundplan-passau.de

Plan-Nr.: 28.48

Maßstab: 1:5.000

Innkraftwerk Egglfing-Obernberg
Weiterbetrieb

	Datum	Name
Gez:	01.12.2021	Weismeier
Gepr:	01.12.2021	Herrmann
Ges:	01.12.2021	Herrmann
KKS–gepr:		
Freigabe:		

Gutachten naturschutzfachlich optimierter Wehrbetrieb

Fließgeschwindigkeiten bei NQ - Stauzielabsenkung -2,0 m - Blatt 1

Freigabe AHP Fachbereich: | Plangröße: | Maßstab: | CAD–Anwendung: | GS0: | GS1F0:

Fremdfirmen–Nr. | Aufstellungsort + | Blatt von Blätter /

SKS					Projekt–Nr.					Ersteller						Zählteil													KKS														DCC(UAS)					
Vorzeichen	S1	S2	S3	Gliederung					Gliederung						Gliederung	Dokumenttyp						Gliederung	Blattnummer		Gliederung	Änderungsindex	Planstatus	Planart	Vorzeichen	GA G	Funktion/Bauwerk F0	F1	F2	F3	FN		Aggregat/Raum A1	A2	AN			A3	Vorzeichen						
*	A	A	A	/	A	N	N	N	/	A	A	A	A	N	/	A	N	N	N	N	N	/	N	N	/	A	A	A	=	N	N	A	A	A	N	N	A	A	N	N	N	A	&	A	A	A	N	N	N
*				~					~						~							~			~				=														&						