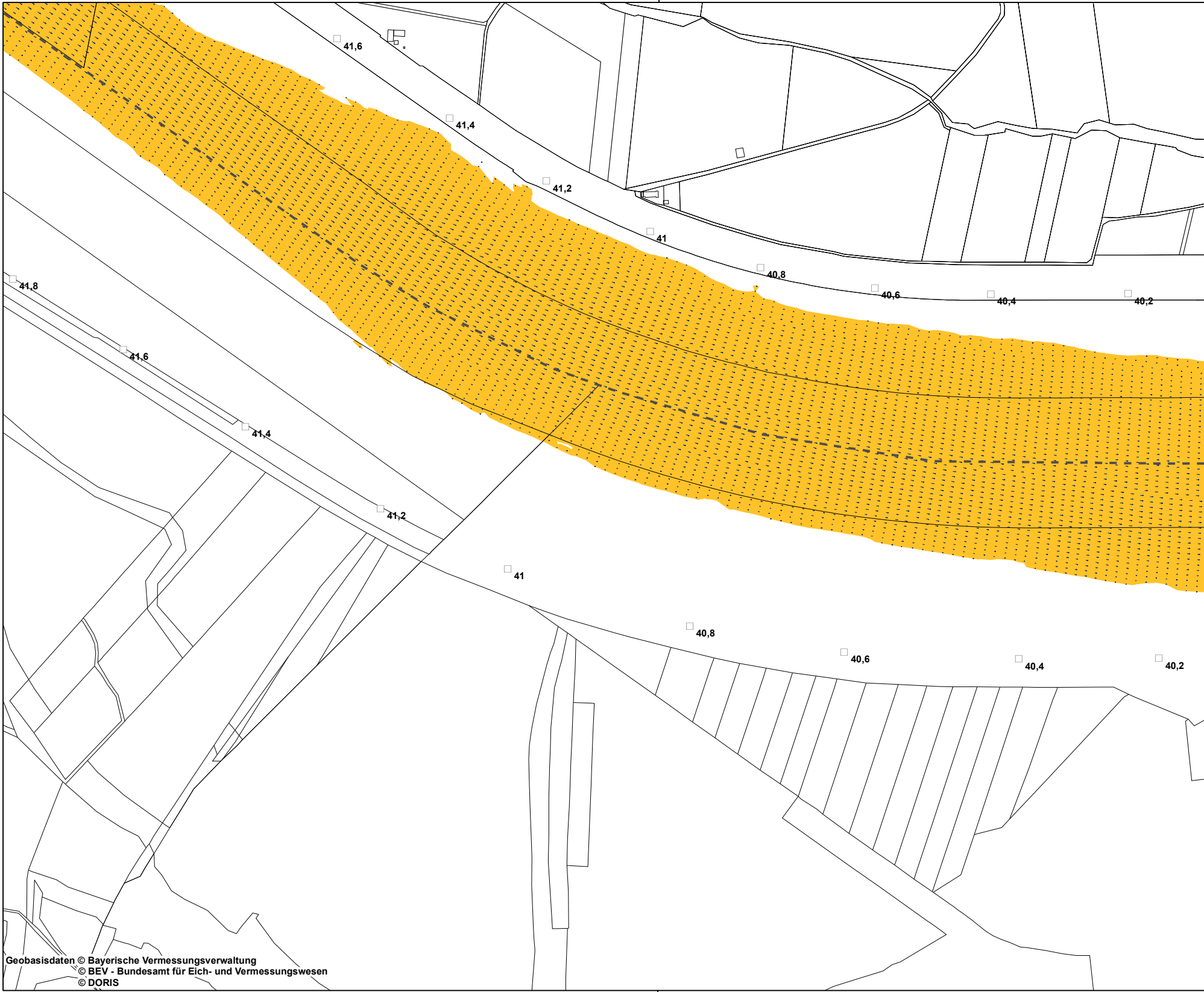
41,6
41,4
41,2
41
40,8
40,6
40,4
40,2
41,8
41,6
41,4
41,2
41
40,8
40,6
40,4
40,2

Geobasisdaten © Bayerische Vermessungsverwaltung
© BEV - Bundesamt für Eich- und Vermessungswesen
© DORIS

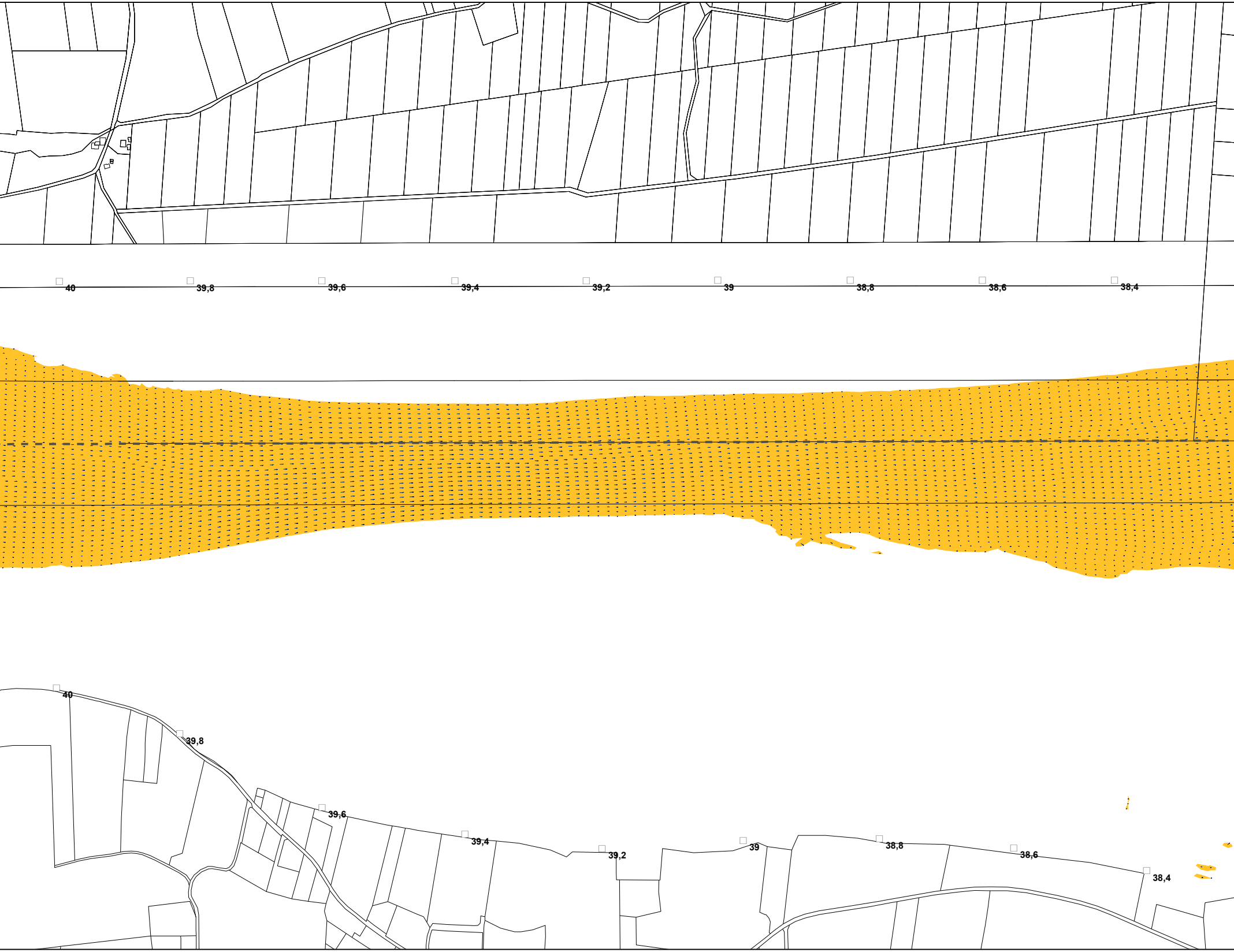
40
39,8
39,6
39,4
39,2
39
38,8
38,6
38,4
40
39,8
39,6
39,4
39,2
39
38,8
38,6
38,4

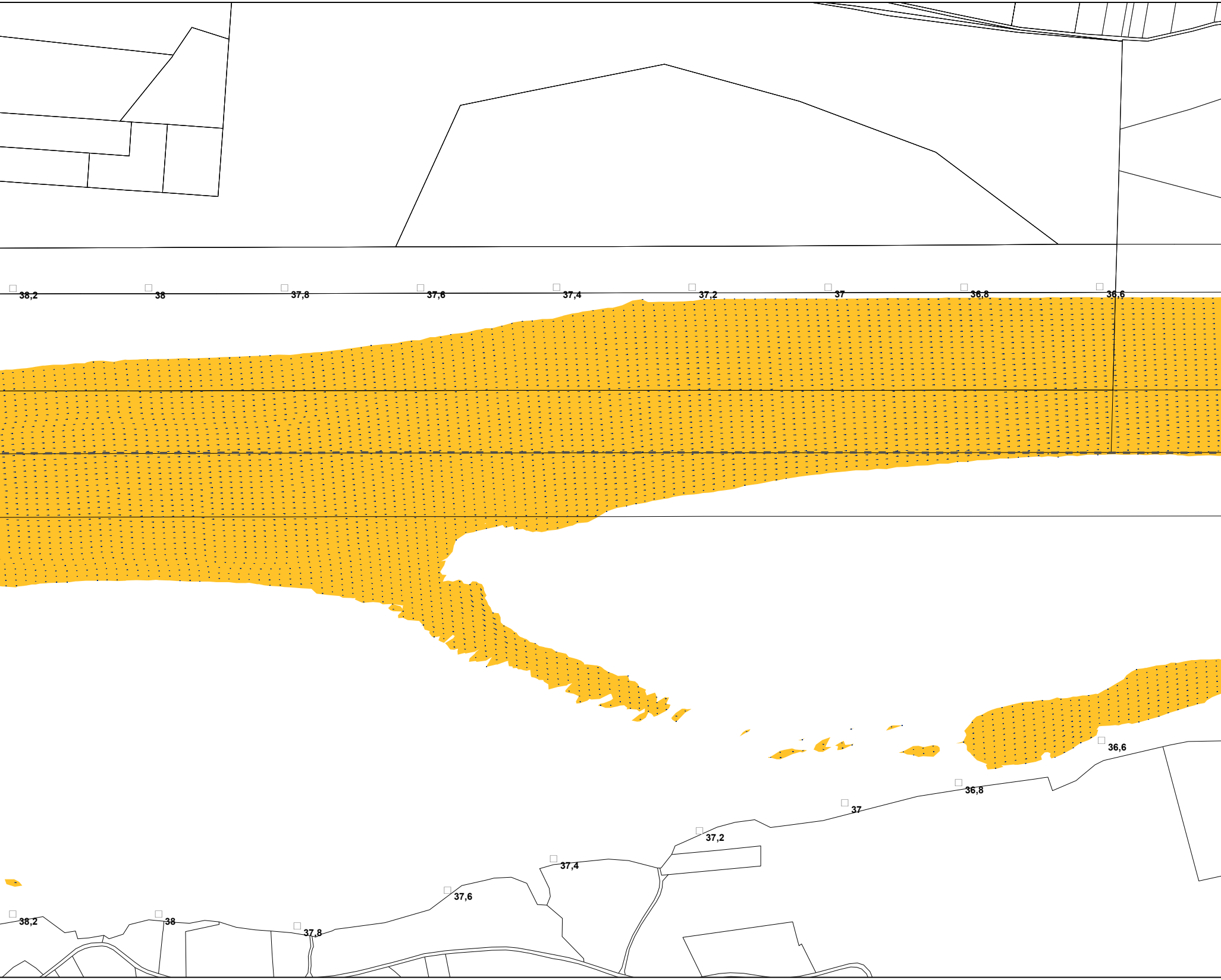
38,2
38
37,8
37,6
37,4
37,2
37
36,8
36,6
36,6
36,8
37
37,2
37,4
37,6
37,8
38
38,2

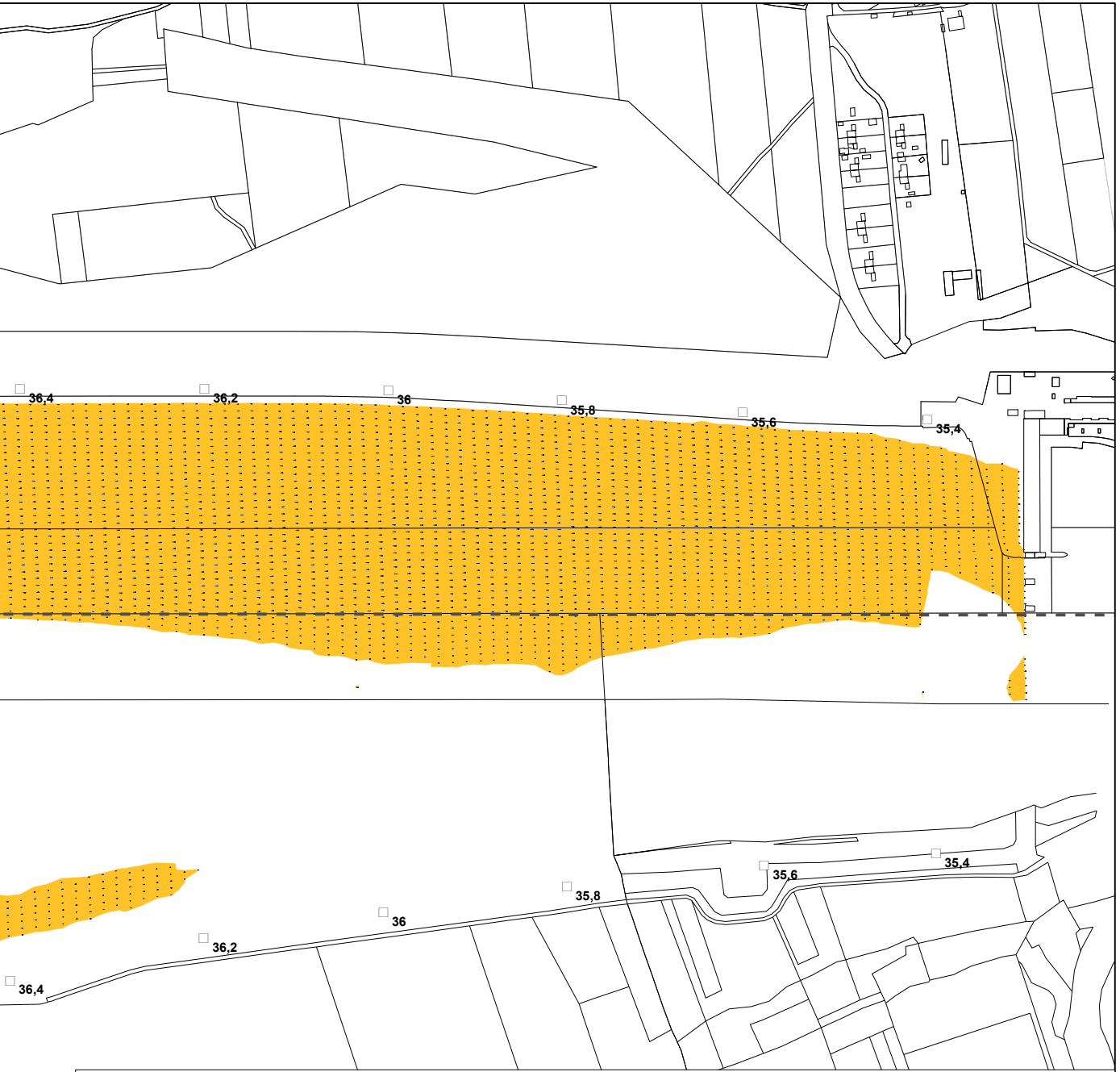
36,4
36,2
36
35,8
35,6
35,4
35,6
35,4
35,8
36
36,2
36,4

Fließgeschwindigkeit m/s bei NQ - Stauzielabsenkung -0,25 m

(Datengrundlage Aquasoli November 2021)

🟧	0.10 - 0.20
🟨	0.20 - 0.30
🟨	0.30 - 0.40

Fließrichtung / Fließgeschwindigkeit

→ 0,40 m/s

· 0,10 m/s

Sonstiges

☐ 45	Flusskilometrierung
- - - -	Staatsgrenze
☐	Flurgrenzen

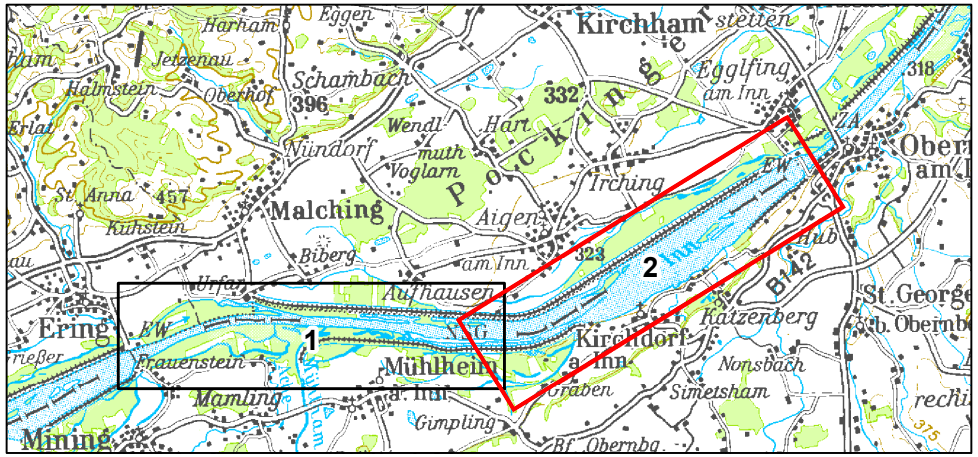
Kirchham
Harham
Eggen
Jetzenau
Schambach
Eglfing am Inn
Haimstein
Oberhof
396
332
318
Erlach
Wendl
Hart
Nündorf
Voglarn
Pocking
Ober am I
St. Anna
457
Malching
Irching
Kühstein
Aigen
Biberg
am Inn
323
2
Inn
B12
Aufhausen
Urfar
St. Georg b. Oberndb
Ering
EW
Katzenberg
Frauenstein
1
Kirchdorf a. Inn
Mühlheim a. Inn
Nonsbach
Mamling
Graben
Simetsham
Gimpling
Mining
Bf. Obernberg

Plangrundlage: Koordinatensystem: Deutschland DHDN-Gauss-Krüger Zone 4 (EPSG: 31468)

Änd.	Datum	Name	Bemerkungen
D			
C			
B			
A			

Planart: Bestandsplan

Verbund

Innwerk AG
Schulstraße 2
D-84533 Stammham

Planer:

Landschaft + Plan • Passau
Passauer Str. 21, D-94127 Neuburg a. Inn
info@landschaftundplan-passau.de

Plan-Nr.: 28.43

Maßstab: 1:5.000

Innkraftwerk Egglfing-Obernberg
Weiterbetrieb

	Datum	Name
Gez:	30.11.2021	Weismeier
Gepr:	30.11.2021	Herrmann
Ges:	30.11.2021	Herrmann
KKS–gepr:		
Freigabe:		

Gutachten naturschutzfachlich optimierter Wehrbetrieb

Fließgeschwindigkeiten bei NQ - Stauzielabsenkung -0,25 m - Blatt 2

Freigabe AHP Fachbereich:
Plangröße:
Maßstab:
CAD–Anwendung:
GS0:
GS1F0:

Fremdfirmen–Nr.
Aufstellungsort +
Blatt von Blätter /

SKS: Vorzeichen S1 S2 S3 | Gliederung | Projekt–Nr. | Gliederung | Ersteller | Gliederung | Dokumenttyp | Zählteil | Gliederung | Blattnummer | Gliederung | Änderungsindex | Planstatus | Planart | KKS: Vorzeichen GA G | Funktion/Bauwerk F0 F1 F2 F3 FN | Aggregat/Raum A1 A2 AN A3 | DCC(UAS): Vorzeichen

* A A A / A N N N / A A A A N / A N N N N N / N N / A A A = N N A A A N N A A N N N A & A A A N N N

* ~ ~ ~ ~ ~ = &