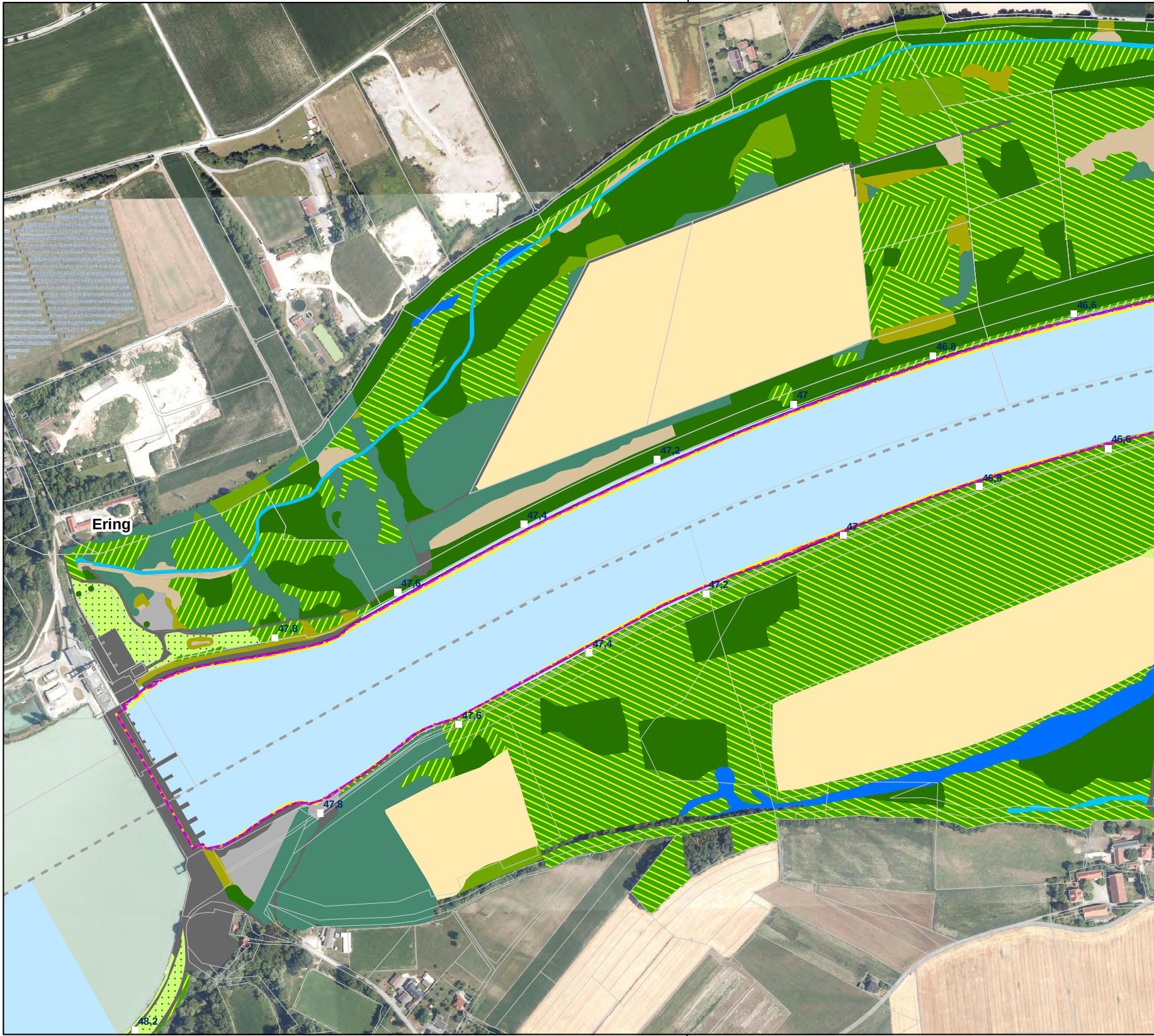
Ering
46,6
46,8
47
47,2
47,4
47,6
47,8
46,6
46,8
47
47,2
47,4
47,6
47,8
48,2

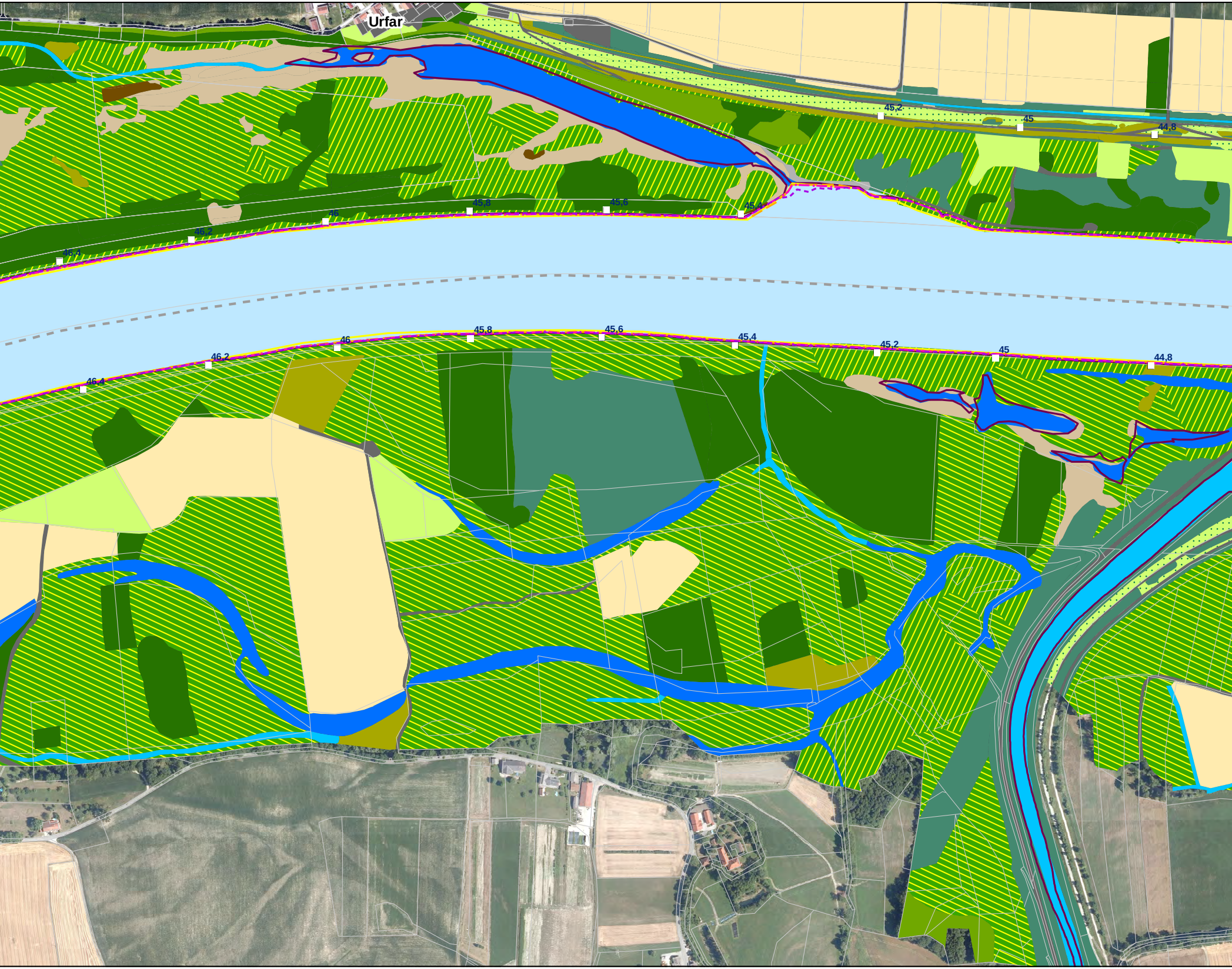
Urfar
46,4
46,2
46
45,8
45,6
45,4
45,2
45
44,8
46,4
46,2
46
45,8
45,6
45,4
45,2
45
44,8

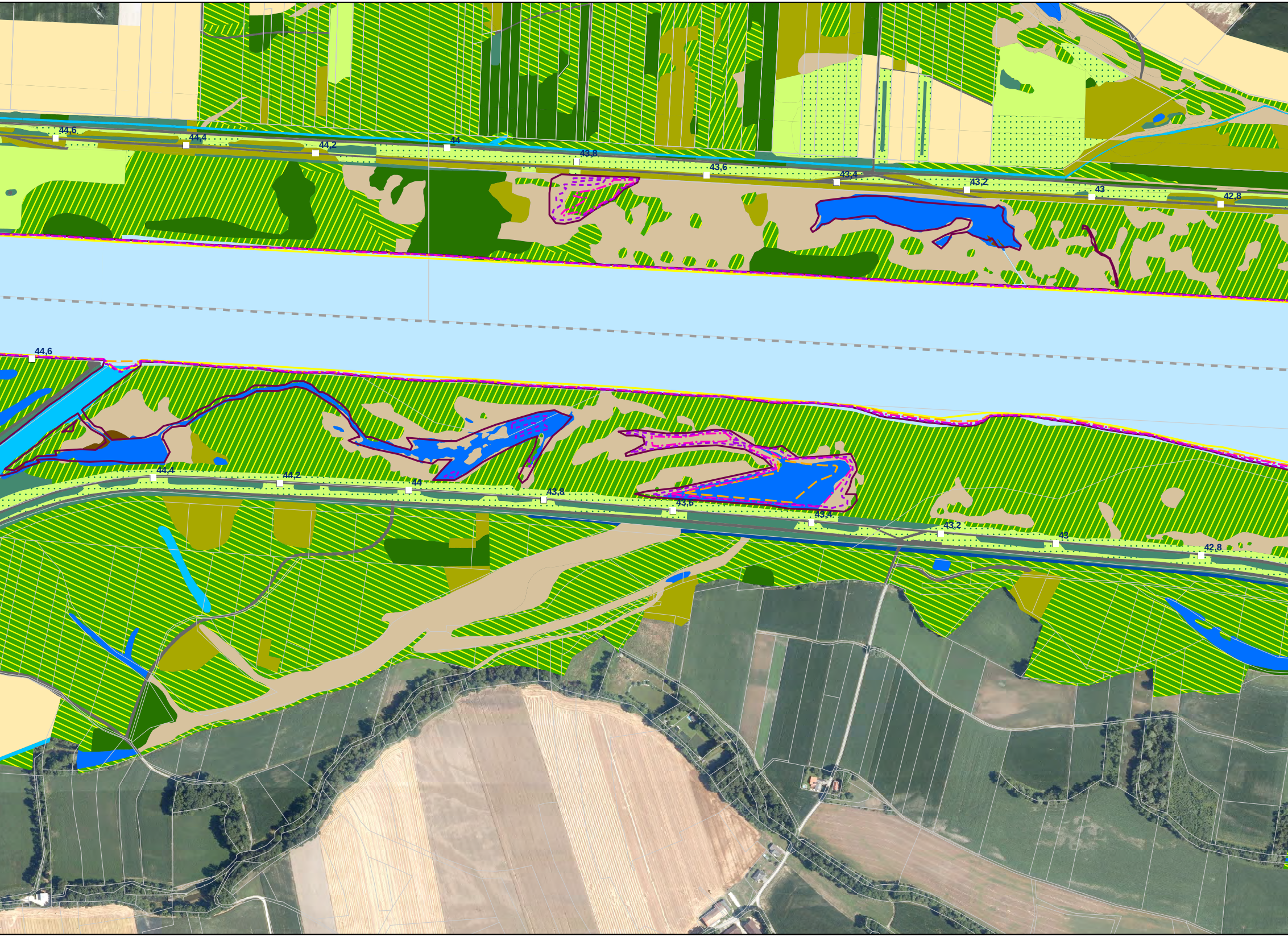
44,6
44,4
44,2
44
43,8
43,6
43,4
43,2
43
42,8
44,6
44,4
44,2
44
43,8
43,6
43,4
43,2
43
42,8

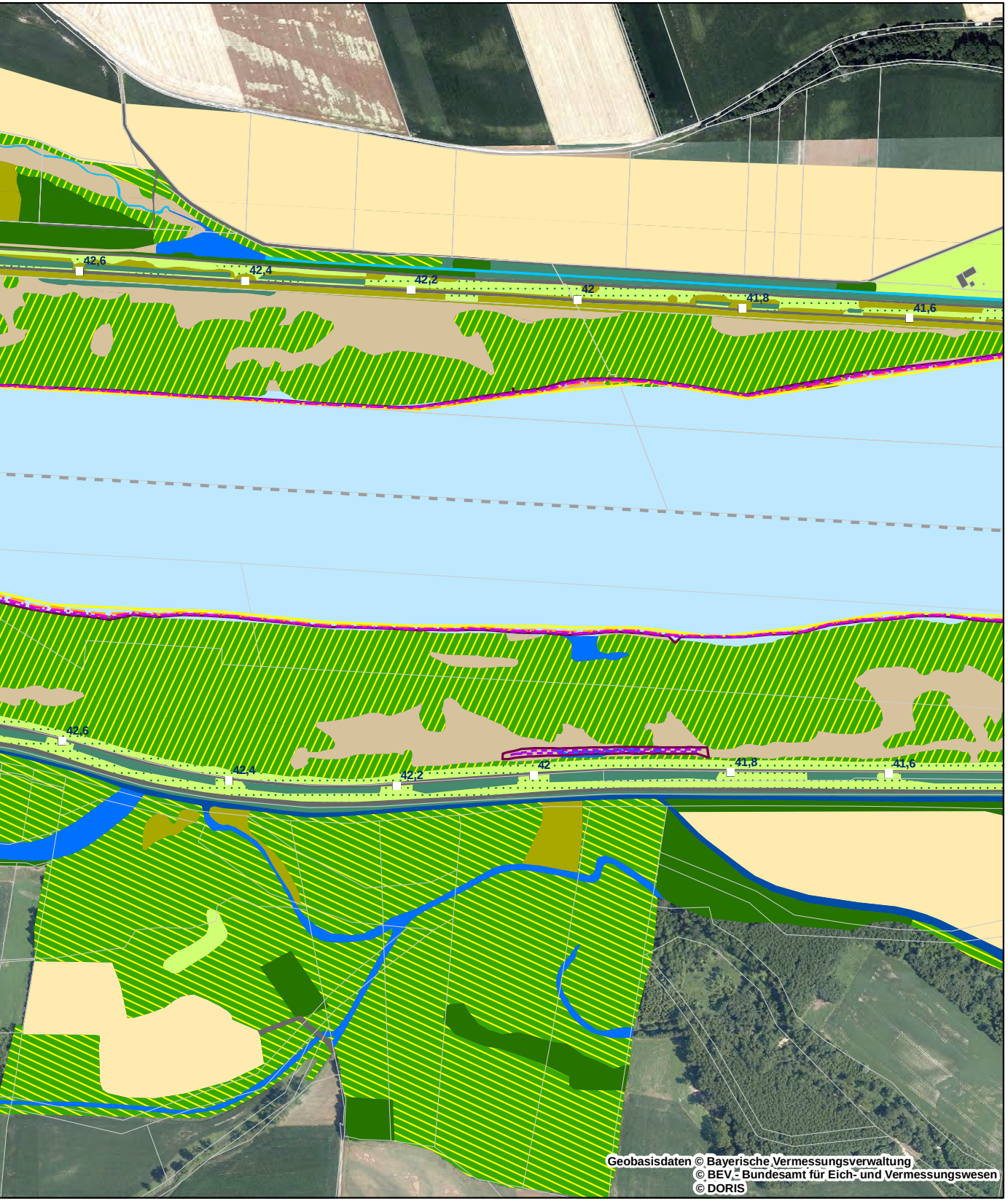
42,6
42,4
42,2
42
41,8
41,6
42,6
42,4
42,2
42
41,8
41,6

Geobasisdaten © Bayerische Vermessungsverwaltung
© BEV - Bundesamt für Eich- und Vermessungswesen
© DORIS

Lebensräume

Gewässer

- 🟦 Inn
- 🟦 Fließgewässer (seitl. Nebenflüsse/-bäche des Inns)
- 🟦 Stillgewässerzonen
- 🟫 Sand- und Schlickbänke
- 🟦 Gräben im Dammhinterland (mindestens z.T. wasserführend)

Röhrichte und Seggenrieder

- 🟫 Röhrichte und Großseggenrieder

Säume und Ruderalfluren

- 🟨 (Ufer-)Säume, Ruderal- u. Staudenfluren

Wälder und Gehölzstrukturen

- ▨ Weichholzauen, vorrangig von Silber-Weiden geprägte Bestände
- ▨ Weichholzauen, vorrangig von (Grau-)Erlen/Eschen geprägte Bestände
- 🟩 Hartholzauen
- 🟩 Gebüsche und Hecken
- 🟩 Sonstige Wälder bzw. Forste

Grünland

- 🟩 Artenärmere bis mäßig artenreiche Grünlandbereiche
- ▨ Artenreichere Grünlandbereiche/wärmeliebende Säume

Intensive, landwirtschaftlich genutzte Flächen

- 🟨 Äcker

Vegetationsfreie/-arme Standorte

- ⬜ Vegetationsarme/-freie Flächen
- ⬛ Infrastruktur (Siedlung, Straßen, Wege, ...)

Anschlagslinien

Quelle: Aquasoli, August 2018, nachträgliche Anpassung in einzelnen Bereichen durch Landschaft + Plan Passau gemäß aktuellem DGM, MQ (Bestand, -0,25m, -0,5m, -1,0m, -2,0m)

Ist-Wasserstand am Inn

- ☐ MQ

Prognose-Wasserstände am Inn

- ☐ MQ bei einer Absenkung um 0,25 m (MQ -0,25 m)
- ☐ MQ bei einer Absenkung um 0,5 m (MQ -0,5 m)
- ☐ MQ bei einer Absenkung um 1,0 m (MQ -1,0 m)
- ☐ MQ bei einer Absenkung um 2,0 m (MQ -2,0 m)

Sonstiges

- □45 Flusskilometrierung
- - - - Staatsgrenze
- ☐ Flurgrenzen

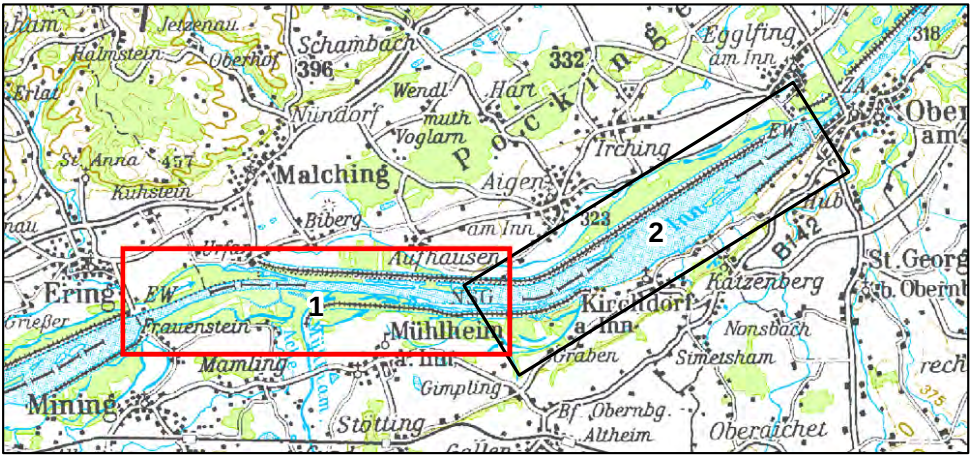
Jetzenau
Halmstein
Oberhof
Schambach
396
332
Egglfing am Inn
318
Erlat
Nündorf
Wendl
Hart
Pocking
Obern am
Voglarn
St. Anna
457
Malching
Irching
Kühstein
Aigen
EW
2
Inn
Biberg
am Inn
323
Hub
B 12
St. Georg
Urfar
Aufhausen
Katzenberg
b. Obern
Eging
EW
1
Kirchdorf a. Inn
Frauenstein
Mühlheim
Griesser
Nonsbach
Mamling
a. Inn
Graben
Simetsham
rech
Gimpling
375
Mining
Stötting
Bf. Obernbg.
Altheim
Oberaichet
Gallen

Plangrundlage: Koordinatensystem: Deutschland DHDN-Gauss-Krüger Zone 4 (EPSG: 31468)
Orthophotos Deutschland aus Befliegung 2016, Orthophotos Österreich aus Befliegung 2017

Änd.	Datum	Name	Bemerkungen
D			
C			
B			
A			

Planart: Bestandsplan

Planer:

Verbund

Innwerk AG
Schulstraße 2
D-84533 Stammham

Landschaft + Plan • Passau
Passauer Str. 21, D-94127 Neuburg a. Inn
info@landschaftundplan-passau.de

Landschaft + Plan Passau

Plan-Nr.: 28.19

Maßstab: 1:5.000

Innkraftwerk Egglfing-Obernberg
Weiterbetrieb

	Datum	Name
Gez:	16.01.2020	Halser
Gepr:	16.01.2020	Herrmann
Ges:	16.01.2020	Herrmann
KKS–gepr:		
Freigabe:		

Gutachten naturschutzfachlich optimierter Wehrbetrieb

Anschlagslinien Varianten Absenkung MQ auf Karte Lebensräume
Blatt 1

Freigabe AHP Fachbereich: | Plangröße: | Maßstab: | CAD–Anwendung: | GSQ: | GS1FD:

Fremdfirmen–Nr. | Aufstellungsort | Blatt von Blätter

+

/

SKS | Projekt–Nr. | Ersteller | Zählteil | KKS | DCC(UAS)

Vorzeichen S1 S2 S3 Gliederung | Gliederung | Gliederung Dokumenttyp | Gliederung Blattnummer | Gliederung Änderungsindex Planstatus Planart | Vorzeichen GA Funktion/Bauwerk G F0 F1 F2 F3 FN | Aggregat/Raum A1 A2 AN A3 | Vorzeichen

* A A A / A N N N / A A A A N / A N N N N N / N N / A A A = N N A A A N N A A N N N A & A A A N N N

* ~ ~ ~ ~ ~ = &